

# DISTRITO DE VENTANILLA



# PLAN LOCAL DE SEGURIDAD CIUDADANA


**2018**

**INDICE**

<b>PRESENTACIÓN</b> .....	4
<b>I. GENERALIDADES</b> .....	5
A. VISION.....	5
B. MISION.....	5
C. OBJETIVO.....	5
D. ALCANCE.....	5
E. BASE LEGAL.....	5
<b>II. DIAGNOSTICO</b> .....	7
<b>A. GEOGRAFIA Y POBLACION</b> .....	7
1. Ubicación geográfica	
2. División geográfica del distrito	
3. Zonas turísticas y otros	
4. Población	
<b>B. SITUACION ACTUAL DE LA SEGURIDAD CIUDADANA</b> .....	21
<b>C. ESTADÍSTICAS SOBRE VIOLENCIA, FALTAS Y DELITOS</b> .....	33
1. Estadísticas Policiales	
a. Comisarias PNP	
2. Estadísticas de la Gerencia de Seguridad Ciudadana del Distrito de Ventanilla	
<b>D. MAPEO DE PUNTOS CRÍTICOS EN VIOLENCIA E INSEGURIDAD: “MAPA DEL DELITO”</b> .....	39
<b>E. ZONAS DE RIESGO EN SEGURIDAD CIUDADANA: “MAPA DE RIESGO”</b> .....	81
<b>F. PROBLEMÁTICA EN EL ÁMBITO EDUCATIVO</b> .....	94
1. Abandono o deserción escolar	
2. Maltrato escolar- casos de acoso escolar o bullying	
3. Participación de los padres de familia en el proceso educativo	
4. Consumo de alcohol y drogas entre niños/ adolescentes y Violencia Familiar	
<b>G. PROBLEMÁTICA EN EL ÁMBITO DE SALUBRIDAD</b> .....	96
1. Atenciones de enfermedades Infectocontagiosas (transmisión sexual, tuberculosis, dengue)	
2. Desnutrición infantil	



<b>III. RECURSOS.....</b>	<b>98</b>
<b>A. MUNICIPALIDAD.....</b>	<b>98</b>
<b>B. DIVISIÓN TERRITORIAL PNP - DIVTER 3 - VENTANILLA.....</b>	<b>101</b>
<b>C. ORGANISMO PÚBLICO ADSCRITO AL MININTER.....</b>	<b>104</b>
<b>D. PODER JUDICIAL.....</b>	<b>104</b>
<b>E. MINISTERIO PÚBLICO.....</b>	<b>107</b>
<b>F. SECTOR EDUCACIÓN.....</b>	<b>113</b>
<b>G. RED DE SALUD.....</b>	<b>120</b>
<b>H. MIMP –CEM VENTANILLA.....</b>	<b>122</b>
<b>I. COMUNIDAD ORGANIZADA.....</b>	<b>122</b>
<b>J. RECURSOS FINANCIEROS.....</b>	<b>122</b>
<b>V. PROGRAMACION DE ACTIVIDADES.....</b>	<b>123</b>
<b>ANEXO .....</b>	<b>125</b>



**PRESENTACION**

**D**ando una visión retrospectiva de la orientación del Plan de SEGURIDAD CIUDADANA del distrito para el año 2017, vemos que esta, estuvo orientada dentro de los lineamientos de la Modernización de la Gestión Pública; por lo que se plantea que, este servicio esencial debe estar orientado al ciudadano, ser eficiente, unitario y descentralizado, inclusivo y abierto; coadyuvando así al establecimiento de un Estado Moderno en el distrito, capaz de garantizar a todos los vecinos ventanillenses el acceso a una SEGURIDAD CIUDADANA de calidad, de manera equitativa, oportuna y pertinente; permitiendo reducir los índices delictivos y de violencia, fomentando la convivencia pacífica y tranquilidad de sus habitantes.

**E**n este sentido, habiendo sentado las bases del inicio de la modernidad en el servicio esencial de SEGURIDAD CIUDADANA en el distrito y habiendo determinado que la estrategia planteada viene controlando los factores que atenta contra la misma, en el presente documento de acción se plantea mejorar la capacidad de reacción y rapidez para llegar al lugar de los sucesos; mejorando notablemente la función de patrullaje conjuntamente con la Policía en beneficio del ciudadano ventanillense.


**P**or lo que, entendiéndose que los componentes de una política integral de seguridad ciudadana son la prevención de la violencia y el delito, el control y la persecución penal, la rehabilitación y la reinserción social de los infractores, la asistencia y la protección de las víctimas; y la gobernabilidad de la seguridad ciudadana comprende el diseño, la formulación y la gestión de la política pública, así como su evaluación y su supervisión.

En el presente año lectivo enfatizaremos el esfuerzo colectivo en el “El diseño, la formulación y la gestión de la política local de Seguridad Ciudadana”; entendiéndose que el diseño de la política pública comprende la financiamiento, conducción, coordinación y organización; así como la gestión de los recursos.

**E**n consecuencia el presente Plan Local de Seguridad Ciudadana del distrito de Ventanilla – 2018, observará escrupulosamente los lineamientos de la Modernización de la Gestión Pública, así como la gobernabilidad de la Seguridad Ciudadana, dejando por siempre en lontananza el empirismo de este servicio esencial en beneficio de toda la población ventanillense, generando el desarrollo humano, económico y social, que el distrito merece.

***Omar Marcos Arteaga***

***Presidente Comité Distrital de Seguridad Ciudadana***





**PLAN LOCAL DE SEGURIDAD CIUDADANA DEL DISTRITO DE VENTANILLA**

**I. GENERALIDADES**

**A. Visión**

«Distrito seguro, inclusivo, moderno al servicio de las personas, donde los ventanillense desarrollen sus máximas potencialidades».

**B. Misión**

El Comité Distrital de Seguridad Ciudadana del distrito de Ventanilla, planeará, organizará, dirigirá, coordinará, controlará y evaluará las actividades correspondientes; que permitan asegurar el control y reducción de la violencia e inseguridad en el ámbito territorial del distrito durante el año 2018.

**C. Objetivo**


Reducir los índices de inseguridad de manera eficaz y eficiente, utilizando el componente de prevención como una herramienta para la lucha contra la delincuencia; fortaleciendo los mecanismos de coordinación interinstitucional y uso de tecnologías para mantener protegida a la sociedad ventanillense.

**D. Alcance**

El presente Plan, es de alcance distrital y comprende las actividades que en materia de seguridad ciudadana realizarán los representantes de las instituciones que conforman el Comité Distrital de Seguridad Ciudadana de Ventanilla; así como los operadores del Sistema Nacional de Seguridad Ciudadana de la jurisdicción.

**E. Base Legal**


- Constitución Política del Perú.
- Ley N° 27933, Ley del Sistema Nacional de Seguridad Ciudadana y su Reglamento aprobado mediante el Decreto Supremo N° 011-2014-IN.
- Ley N° 30055, Ley que modifica la Ley 27933 Ley del Sistema Nacional de Seguridad Ciudadana.
- Ley N° 27867 Ley Orgánica de Gobiernos Regionales



## Plan Local de Seguridad Ciudadana 2018

---

- Ley N° 27972, Ley Orgánica de Municipalidades.
- Ley N° 29611, que modifica la Ley N° 29010, que faculta a los Gobiernos Regionales y Locales a disponer de recursos para la seguridad Ciudadana.
- Ley N° 29701, Ley que dispone beneficios a favor de los integrantes de las Juntas Vecinales y establece el día de las Juntas Vecinales de Seguridad Ciudadana, y su reglamento aprobado por Decreto Supremo N° 002-2013-IN.
- Ley N° 30120, Ley de apoyo a la Seguridad Ciudadana con cámaras de video vigilancia pública y privada.
- Ley N° 30026, Ley que autoriza la contratación de pensionistas de la Policía Nacional del Perú y de las Fuerzas Armadas para apoyar en áreas de Seguridad Ciudadana y Seguridad Nacional y su Reglamento aprobado mediante Decreto Supremo N° 003-2014-IN.
- Ley N° 30485, Ley que incorpora a los serenos en el seguro complementario de trabajo de riesgo.
- Ley de Presupuesto 2018.
- Decreto Legislativo N° 1135, Ley de Organización y Funciones del Ministerio del Interior.
- Decreto Legislativo N° 1148, Ley de la Policía Nacional del Perú.
- Decreto Supremo N° 012-2013-IN, que aprueba la Política Nacional del Estado Peruano en Seguridad Ciudadana y el Plan Nacional de Seguridad Ciudadana 2013 – 2018.
- Decreto Supremo N° 010-2013-IN, que aprueba el Reglamento de Organización y Funciones del Ministerio del Interior.
- Decreto Supremo N° 003-2017-IN, que aprueba los Lineamientos Rectores para la ejecución de los servicios policiales en cumplimiento de la función policial.
- Decreto Supremo N° 008-2017-IN, que aprueba la Estrategia Multisectorial “Barrio Seguro”
- Resolución Ministerial N° 1168-2014-IN/PNP, que aprueba las Guías Metodológicas para el diseño de sectores y mapa del delito en las jurisdicciones policiales de las comisarías y para el patrullaje por sector en los gobiernos locales.
- Resolución Ministerial N° 010-2015-IN, que aprueba la Directiva N° 001-2015-IN. “Lineamientos para la Formulación, Aprobación, Ejecución, y Evaluación de los Planes de Seguridad Ciudadana, Supervisión y Evaluación de los Comités de Seguridad Ciudadana”.
- Resolución Ministerial N° 1519-2013-IN, que aprueba la Matriz de Monitoreo y Evaluación del Plan Nacional de Seguridad Ciudadana 2013 – 2018.
- Directiva N°03-13-2015-DIRGEN-PNP/EMG-DIRASOPE-B, para la ejecución del servicio de patrullaje local integrado entre la Policía Nacional del Perú y los Gobiernos Locales.



- Código Penal, Decreto Legislativo N° 635 (artículo 377º - Omisión de Funciones de Autoridades Públicas).
- Ley N° 30076, que modifica el Código Penal, Código Procesal Penal, Código de Ejecución Penal y el Código de los Niños y Adolescentes, crea Registros y Protocolos con la finalidad de combatir la inseguridad ciudadana.
- Ley N°30077, contra el Crimen Organizado.

## II. DIAGNOSTICO

### A. Geografía y población

El Distrito de Ventanilla está situada al norte de la Provincia Constitucional del Callao, a 18 km al norte del Callao y 34km al noroeste de Lima; a la altura del Km 28.5 de la Panamericana Norte; y ubicada en las coordenadas geográficas 11°51' 20" de latitud sur y longitud este 77°04'25" del meridiano de Greenwich; ocupa más de la mitad del territorio de la Región Callao (51.2%). Asimismo, se encuentra en el contexto interdistrital conformado por los distritos de Lima Norte y la Provincia Constitucional del Callao.

Su posición geográfica en el territorio le permite compartir un escenario físico ambiental con los distritos de Santa Rosa al Norte; Puente Piedra y Mi Perú al este; San Martín de Porres y el Callao al sur y el Océano Pacífico al oeste; quienes constituyen sus territorios fronterizos y colindantes.


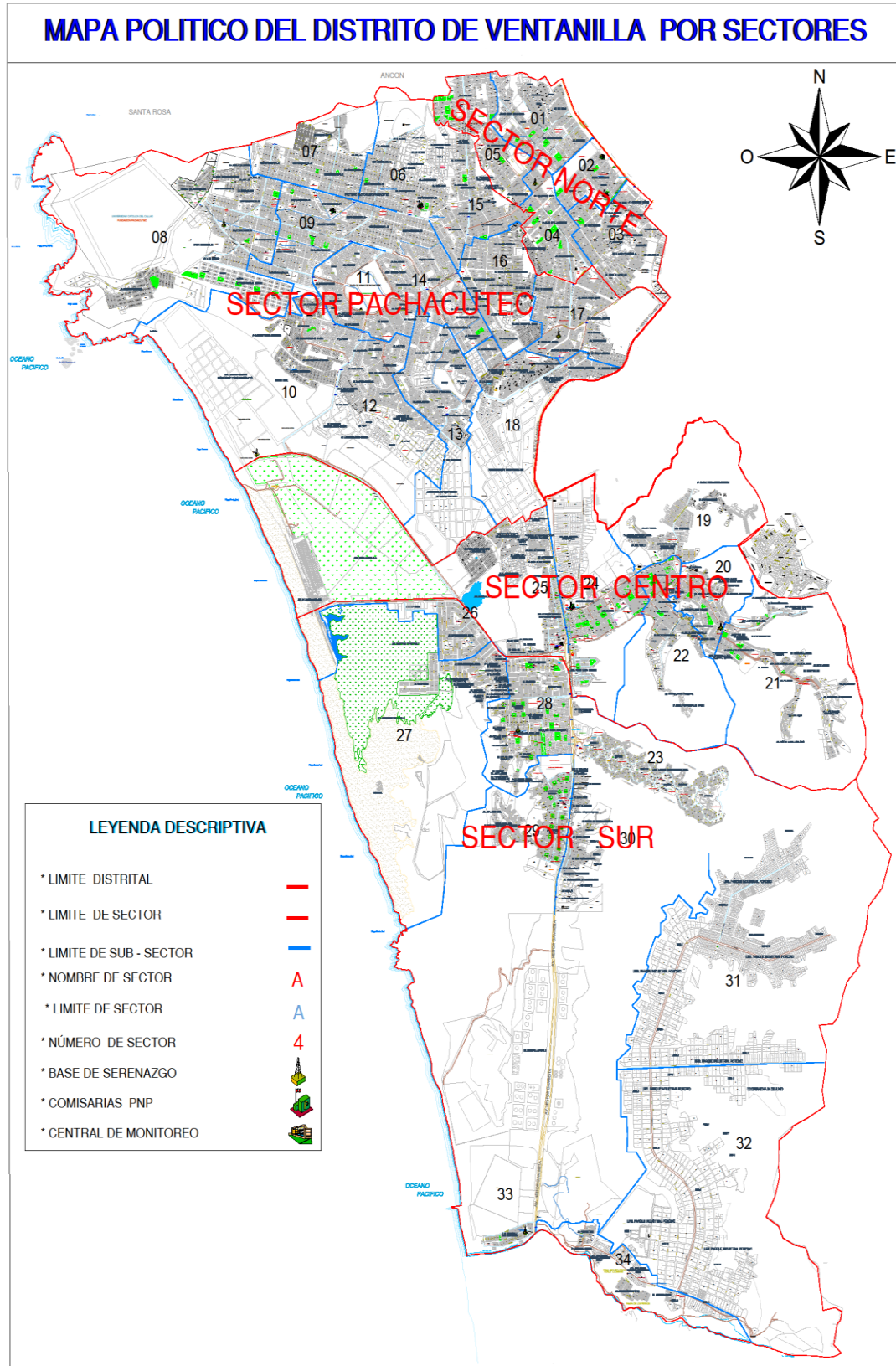


GRÁFICO Nº 1: UBICACIÓN GEOGRÁFICA DE VENTANILLA



1. Ubicación Geográfica: Ubigeo, altitud geográfica, superficie

GRAFICO N° 2 DATOS DEL DISTRITO DE VENTANILLA

<b>DISTRITO DE VENTANILLA</b>	
REGION	CALLAO
PROVINCIA	CALLAO
DEPARTAMENTO	CALLAO
DISPOSITIVO DE CREACION	DECRETO LEY
NRO. DE DISPOSITIVO DE CREACION	17392
FECHA DE CREACION	28/01/1969
EXTENSION	79.08km <sup>2</sup>
POBLACION	441, 860
CODIGO UBIGEO	070106

FUENTE: Instituto Nacional de Estadísticas - INEI





## 2. División Geográfica del distrito

### SECTOR N° 01

ZONA	GÉNERO	NOMBRE DE LA POBLACION	DIVISIÓN	COMISARÍA
NORTE	AA.HH.	LA PAZ DEL KM 37.5	ETAPA 01 -03	VILLA LOS REYES
NORTE	AA.HH.	LUIS FELIPE DE LAS CASAS	ETAPA 01	VILLA LOS REYES
NORTE	AA.HH.	LUIS FELIPE DE LAS CASAS II ETAPA	ETAPA 02	VILLA LOS REYES
NORTE	AA.HH.	SAN PABLO		VILLA LOS REYES
NORTE	AA.HH.	SAN PEDRO		VILLA LOS REYES
NORTE	ADV.	SANTA MARGARITA		VILLA LOS REYES

### SECTOR N° 02

ZONA	GÉNERO	NOMBRE DE LA POBLACION	DIVISIÓN	COMISARÍA
NORTE	AA.HH.	VILLA LOS REYES	SECTOR 01 -02	VILLA LOS REYES

### SECTOR N° 03

ZONA	GÉNERO	NOMBRE DE LA POBLACION	DIVISIÓN	COMISARÍA
NORTE	AA.HH.	12 DE OCTUBRE		VILLA LOS REYES
NORTE	AA.HH.	CORAZÓN DE JESÚS		VILLA LOS REYES
NORTE	AA.HH.	EL GOLFO DE VENTANILLA		VILLA LOS REYES
NORTE	AA.HH.	LOS ÁNGELES		VILLA LOS REYES
NORTE	AA.HH.	LOS LAURELES		VILLA LOS REYES
NORTE	AA.HH.	MONTE SION		VILLA LOS REYES
NORTE	AA.HH.	SAN JOSÉ		VILLA LOS REYES
NORTE	AA.HH.	VILLA LOS REYES	SECTOR 03	VILLA LOS REYES
NORTE	AA.HH.	VIRGEN DEL CARMEN		VILLA LOS REYES

### SECTOR N° 04

ZONA	GÉNERO	NOMBRE DE LA POBLACION	DIVISIÓN	COMISARÍA
NORTE	AA.HH.	FÉLIX MORENO CABALLERO II		VILLA LOS REYES
NORTE	AA.HH.	HIJOS DE VILLA LOS REYES		VILLA LOS REYES
NORTE	AA.HH.	LOS CEDROS	ETAPA - 01	VILLA LOS REYES
NORTE	AA.HH.	NUEVO PROGRESO		VILLA LOS REYES

### SECTOR N° 05

ZONA	GÉNERO	NOMBRE DE LA POBLACION	DIVISIÓN	COMISARÍA
NORTE	AA.HH.	KEIKO SOFÍA FUJIMORI I ETAPA	ETAPA - 01	VILLA LOS REYES
NORTE	AA.HH.	LAS LOMAS KM 39		VILLA LOS REYES
NORTE	AA.HH.	LOS CEDROS	ETAPA - 01	VILLA LOS REYES

## Plan Local de Seguridad Ciudadana 2018

### SECTOR N° 06


ZONA	GÉNERO	NOMBRE DE POBLACIÓN	DIVISIÓN	COMISARÍA
OESTE A	AP.	15 DE ABRIL		PACHACUTEC
OESTE A	AP.	5 DE ENERO		PACHACUTEC
OESTE A	AP.	6 DE ABRIL		PACHACUTEC
OESTE A	AP.	8 DE DICIEMBRE		PACHACUTEC
OESTE A	AH.	BUENA VISTA		PACHACUTEC
OESTE A	SECT.	GRUPO RESIDENCIAL C1		PACHACUTEC
OESTE A	SECT.	GRUPO RESIDENCIAL C2		PACHACUTEC
OESTE A	SECT.	GRUPO RESIDENCIAL C3		PACHACUTEC
OESTE A	SECT.	GRUPO RESIDENCIAL C4		PACHACUTEC
OESTE A	AP.	LAS ESMERALDAS		PACHACUTEC
OESTE A	AP.	LAS FLORES		PACHACUTEC
OESTE A	AP.	LUZ Y PAZ		PACHACUTEC

### SECTOR N° 07

ZONA	GÉNERO	NOMBRE DE POBLACIÓN	DIVISIÓN	COMISARÍA
OESTE A	SECT.	AMPLIACION GRUPO RESIDENCIAL A4		PACHACUTEC
OESTE A	SECT.	GRUPO RESIDENCIAL A1		PACHACUTEC
OESTE A	SECT.	GRUPO RESIDENCIAL A2		PACHACUTEC
OESTE A	SECT.	GRUPO RESIDENCIAL A3		PACHACUTEC
OESTE A	SECT.	GRUPO RESIDENCIAL A4		PACHACUTEC
OESTE A	AH.	LEANDRA ORTEGA		PACHACUTEC

### SECTOR N° 08

ZONA	GÉNERO	NOMBRE DE POBLACIÓN	DIVISIÓN	COMISARÍA
OESTE A	AP.	15 DE OCTUBRE		PACHACUTEC
OESTE A	G.P.	18 DE FEBRERO		PACHACUTEC
OESTE A	AH.	AMPLIACION 19 DE AGOSTO		PACHACUTEC
OESTE A	SECT.	AMPLIACION GRUPO RESIDENCIAL B3		PACHACUTEC
OESTE A	SECT.	AMPLIACION GRUPO RESIDENCIAL B4		PACHACUTEC
OESTE A	SECT.	GRUPO RESIDENCIAL B3		PACHACUTEC
OESTE A	SECT.	GRUPO RESIDENCIAL B4		PACHACUTEC
OESTE A	SECT.	GRUPO RESIDENCIAL E1		PACHACUTEC
OESTE A	SECT.	GRUPO RESIDENCIAL E2		PACHACUTEC
OESTE A	SECT.	GRUPO RESIDENCIAL E5		PACHACUTEC
OESTE A	AP.	JENNY BOUMACHAR DE KOURI		PACHACUTEC
OESTE A	AH.	PARCELA I LOS PROCERES		PACHACUTEC
OESTE A	AH.	PUERTO PACHACUTEC		PACHACUTEC
OESTE A	AH.	TECHO PROPIO EL MIRADOR	ETAPA 01 - 05	PACHACUTEC



## Plan Local de Seguridad Ciudadana 2018

### SECTOR N° 09

ZONA	GÉNERO	NOMBRE DE POBLACIÓN	DIVISIÓN	COMISARÍA
OESTE A	SECT.	GRUPO RESIDENCIAL B1		PACHACUTEC
OESTE A	SECT.	GRUPO RESIDENCIAL B2		PACHACUTEC
OESTE A	SECT.	GRUPO RESIDENCIAL D1		PACHACUTEC
OESTE A	SECT.	GRUPO RESIDENCIAL D2		PACHACUTEC
OESTE A	SECT.	GRUPO RESIDENCIAL E3		PACHACUTEC
OESTE A	SECT.	GRUPO RESIDENCIAL E4		PACHACUTEC
OESTE A	SECT.	GRUPO RESIDENCIAL E6		PACHACUTEC
OESTE A	AH.	JAIME YOSHIYAMA		PACHACUTEC

### SECTOR N° 10

ZONA	GÉNERO	NOMBRE DE POBLACIÓN	DIVISIÓN	COMISARÍA
OESTE A	AH.	CARLOS GARCIA RONCEROS		PACHACUTEC
OESTE A	AH.	COSTA AZUL		PACHACUTEC
OESTE A	AH.	INCA GARCILAZO DE LA VEGA		PACHACUTEC
OESTE A	AH.	INCA WASI		PACHACUTEC
OESTE A	AH.	LA UNION		PACHACUTEC
OESTE A	AH.	NUEVO PACHACUTEC		PACHACUTEC
OESTE A	ACP.	PARCELA COSTA AZUL		PACHACUTEC
OESTE A	AH.	PARQUE ZONAL		PACHACUTEC
OESTE A	ADA.	PRODUCTORES Y POSESIONARIOS (AAPYP)		PACHACUTEC
OESTE A	AH.	ROSMERY SEGURA DE MORENO		PACHACUTEC

### SECTOR N° 11

ZONA	GÉNERO	NOMBRE DE POBLACIÓN	DIVISIÓN	COMISARÍA
OESTE A	AH.	LAS BRISAS	ETAPA 02	PACHACUTEC
OESTE A	AH.	LOS JAZMINES		PACHACUTEC
OESTE A	AH.	PESQUERO	ETAPA 01 - 04	PACHACUTEC
OESTE A	AH.	PESQUERO AVANZA		PACHACUTEC
OESTE A	AH.	SEÑOR DE LOS MILAGROS	ETAPA 02	PACHACUTEC





## Plan Local de Seguridad Ciudadana 2018

### SECTOR N° 12

ZONA	GÉNERO	NOMBRE DE POBLACIÓN	DIVISIÓN	COMISARÍA
OESTE B	AH.	20 DE AGOSTO		PACHACUTEC
OESTE B	AH.	ALAN GARCIA		PACHACUTEC
OESTE B	ADD.	CERRO CACHITO		PACHACUTEC
OESTE B	AH.	LA VICTORIA	SECTOR 01 - 02	PACHACUTEC
OESTE B	AP.	LADERAS DE CERRO CACHITO		PACHACUTEC
OESTE B	AH.	LOS ALAMOS		PACHACUTEC
OESTE B	AH.	LOS NARANJOS		PACHACUTEC
OESTE B	ADV.	MAR PACIFICO (AVIMAPA)		PACHACUTEC
OESTE B	AH.	MINI PARQUE INDUSTRIAL CERRO CACHITO		PACHACUTEC
OESTE B	AH.	OASIS	SECTOR 01 - 03	PACHACUTEC
OESTE B	AH.	SAN PABLO		PACHACUTEC
OESTE B	AH.	SAN PEDRO DE ISRAEL		PACHACUTEC
OESTE B	ADP.	SANTA ROSA DE LIMA - COVIPOL		PACHACUTEC
OESTE B	AH.	SOL Y MAR		PACHACUTEC

### SECTOR N° 13

ZONA	GÉNERO	NOMBRE DE POBLACIÓN	DIVISIÓN	COMISARÍA
OESTE B	AH.	4 SUYOS	ETAPA 01 - 02	PACHACUTEC
OESTE B	ASOC.	APACOP		PACHACUTEC
OESTE B	AH.	BALNEARIOS DE VENTANILLA	SECTOR 01 - 05	PACHACUTEC
OESTE B	ASOC.	CONSTRUCCION CIVIL		PACHACUTEC
OESTE B	AH.	COSMOVISION	PARTE BAJA	PACHACUTEC
OESTE B	AH.	INCA PACHACUTEC		PACHACUTEC
OESTE B	AME	LOS ANDES DE VENTANILLA		PACHACUTEC
OESTE B	AH.	NUEVA AMERICA		PACHACUTEC
OESTE B	AH.	PACOP		PACHACUTEC
OESTE B	AH.	SAN CARLOS		PACHACUTEC
OESTE B	AH.	TUPAC AMARU		PACHACUTEC

### SECTOR N° 14

ZONA	GÉNERO	NOMBRE DE POBLACIÓN	DIVISIÓN	COMISARÍA
OESTE B	AH.	6 DE DICIEMBRE		PACHACUTEC
OESTE B	AH.	COSMOVISION	PARTE ALTA	PACHACUTEC
OESTE B	SECT.	GRUPO RESIDENCIAL D3		PACHACUTEC
OESTE B	ASOC.	INP		PACHACUTEC
OESTE B	AH.	KAWACHI		PACHACUTEC
OESTE B	AP.	LIBERTAD PRIMERA		PACHACUTEC
OESTE B	AH.	LOS ANDES		PACHACUTEC
OESTE B	AH.	LOS PINOS		PACHACUTEC
OESTE B	AH.	PAZ Y UNION		PACHACUTEC
OESTE B	AH.	PROA CHALACA		PACHACUTEC

## Plan Local de Seguridad Ciudadana 2018

### SECTOR N° 14

ZONA	GÉNERO	NOMBRE DE POBLACIÓN	DIVISIÓN	COMISARÍA
OESTE B	AH.	SAN MARTIN DE PORRES		PACHACUTEC
OESTE B	AH.	SANTA PATRICIA	ETAPA 01 - 02	PACHACUTEC
OESTE B	AH.	SANTISIMA CRUZ DE MOTUPE		PACHACUTEC
OESTE B	AH.	SEÑOR DE LOS MILAGROS	ETAPA 01	PACHACUTEC
OESTE B	AH.	SHALOM		PACHACUTEC
OESTE B	AH.	VIRGEN DE GUADALUPE		PACHACUTEC

### SECTOR N° 15

ZONA	GÉNERO	NOMBRE DE POBLACIÓN	DIVISIÓN	COMISARÍA
OESTE B	AH.	1 DE NOVIEMBRE - LOS ANGELITOS		PACHACUTEC
OESTE B	AH.	8 DE AGOSTO		PACHACUTEC
OESTE B	AH.	CHAVIN DE HUANTAR		PACHACUTEC
OESTE B	AH.	HIROSHIMA		PACHACUTEC
OESTE B	AH.	KEIKO SOFIA FUJIMORI	ETAPA 02	PACHACUTEC
OESTE B	AH.	KEIKO SOFIA FUJIMORI II AMPLIACION		PACHACUTEC
OESTE B	AH.	LAS CASUARINAS		PACHACUTEC
OESTE B	AH.	LOS CEDROS	ETAPA 02	PACHACUTEC
OESTE B	AH.	SAGRADO CORAZON DE JESUS	ETAPA 01 - 02	PACHACUTEC
OESTE B	AH.	VILLA RICA		PACHACUTEC

### SECTOR N° 16

ZONA	GÉNERO	NOMBRE DE POBLACIÓN	DIVISIÓN	COMISARÍA
OESTE B	AH.	AMPLIACION HEROES DEL CENEPA		PACHACUTEC
OESTE B	AH.	FELIX MORENO ROLDAN I		PACHACUTEC
OESTE B	AH.	LAS BRISAS	ETAPA 01	PACHACUTEC
OESTE B	AH.	LAS PONCIANAS		PACHACUTEC
OESTE B	AH.	LOS CEDROS	ETAPA 02	PACHACUTEC
OESTE B	AP.	LOS GIRASOLES		PACHACUTEC
OESTE B	AH.	LOS OLIVOS DE LA PAZ		PACHACUTEC
OESTE B	AH.	MARCELINA CABALLERO DE MORENO		PACHACUTEC
OESTE B	AH.	MICAELA BASTIDAS		PACHACUTEC
OESTE B	AH.	MIRAMAR		PACHACUTEC
OESTE B	AH.	NUEVO HORIZONTE		PACHACUTEC
OESTE B	AP.	OMAR MARCOS ARTEAGA II		PACHACUTEC
OESTE B	AH.	PEDRO LABARTHE		PACHACUTEC
OESTE B	AH.	UNION TAHUANTINSUYO		PACHACUTEC
OESTE B	AH.	VISTA ALEGRE		PACHACUTEC



## Plan Local de Seguridad Ciudadana 2018



### SECTOR N°17

ZONA	GÉNERO	NOMBRE DE LA POBLACION	DIVISIÓN	COMISARÍA
OESTE B	AA.HH.	12 DE DICIEMBRE		PACHACUTEC
OESTE B	AA.HH.	31 DE DICIEMBRE		PACHACUTEC
OESTE B	AA.HH.	EL MIRADOR		PACHACUTEC
OESTE B	AA.HH.	HEROES DEL CENEP		PACHACUTEC
OESTE B	AA.HH.	JARDINES DEL MIRADOR		PACHACUTEC
OESTE B	AA.HH.	JOSE OLAYA BALANDRA		PACHACUTEC
OESTE B	AA.HH.	LAS BRISAS-PARCELA C		PACHACUTEC
OESTE B	AA.HH.	MARIA JESUS ESPINOZA		PACHACUTEC
OESTE B	AA.HH.	VISTA ALEGRE		PACHACUTEC

### SECTOR N°18

ZONA	GÉNERO	NOMBRE DE LA POBLACION	DIVISIÓN	COMISARÍA
OESTE B	AA.HH.	7 DE JUNIO Y CONFRATERNIDAD SECTOR 1		PACHACUTEC
OESTE B	AA.HH.	ARMANDO VILLANUEVA DEL CAMPO		PACHACUTEC
OESTE B	AA.HH.	FAMILIAS UNIDAS 4 DE SEPTIEMBRE		PACHACUTEC
OESTE B	AA.HH.	GRU. RESIDENCIAL ENMANUEL		PACHACUTEC
OESTE B	AA.HH.	JOSE MARIA ARGUEDAS		PACHACUTEC
OESTE B	AA.HH.	LA LIBERTAD		PACHACUTEC
OESTE B	AA.HH.	MERCADO CENTRAL		PACHACUTEC
OESTE B	AA.HH.	PARQUE INDUSTRIAL CIUDAD PACHACUTEC		PACHACUTEC
OESTE B	AA.HH.	TALLER SEÑOR DE LOS MILAGROS		PACHACUTEC

### SECTOR N°19

ZONA	GÉNERO	NOMBRE DE LA POBLACION	DIVISIÓN	COMISARÍA
CENTRO	AA.HH.	AMPLIACION FRANCISCO TUDELA		VENTANILLA
CENTRO	AA.HH.	FRANCISCO TUDELA		VENTANILLA
CENTRO	AA.HH.	A.P. FABRIZIO MARCOS CORDOVA		VENTANILLA
CENTRO	AA.HH.	OMAR ALFREDO MARCOS ARTEAGA		VENTANILLA
CENTRO	URB.	SANTA ROSA DE LIMA		VENTANILLA
CENTRO	URB.	LOS PROCERES - PROG. PERU BID II ETAPA		VENTANILLA

### SECTOR N°20

ZONA	GÉNERO	NOMBRE DE LA POBLACION	DIVISIÓN	COMISARÍA
CENTRO	AA.HH.	A.P. 8 DE OCTUBRE		VENTANILLA
CENTRO	AA.HH.	ALBERTO FUJIMORI FUJIMORI		VENTANILLA
CENTRO	AA.HH.	EL PROGRESO		VENTANILLA
CENTRO	AA.HH.	JOSE CARLOS MARIATEGUI		VENTANILLA
CENTRO	AA.HH.	LAS BRISAS DE VENTANILLA		VENTANILLA
CENTRO	AA.HH.	MARIELITA PRIMO		VENTANILLA
CENTRO	AA.HH.	MOISES WOLL		VENTANILLA
CENTRO	AA.HH.	RICARDO DURAND FLORES		VENTANILLA
CENTRO	AA.HH.	ASOCIACIÓN DE POBLADORES DE VENTANILLA ALTA		VENTANILLA

## Plan Local de Seguridad Ciudadana 2018

### SECTOR N°21

ZONA	GÉNERO	NOMBRE DE LA POBLACION	DIVISIÓN	COMISARÍA
CENTRO	AA.HH.	22 DE OCTUBRE		VENTANILLA
CENTRO	AA.HH.	ASOCIACIÓN DE POBLADORES DE VENTANILLA ALTA - AMPLIACION DE LOS HIJOS DE LA ZONA A		VENTANILLA
CENTRO	AA.HH.	CESAR VALLEJO		VENTANILLA
CENTRO	AA.HH.	CHIM PUM CALLAO		VENTANILLA
CENTRO	AA.HH.	AMPLIACION LAS FLORES		VENTANILLA
CENTRO	AA.HH.	HIJOS DE LAS FLORES		VENTANILLA
CENTRO	AA.HH.	JOSE GABRIEL CONDORCANQUI		VENTANILLA
CENTRO	AA.HH.	LAS AMAZONAS		VENTANILLA
CENTRO	AA.HH.	LAS LOMAS DE VENTANILLA ALTA		VENTANILLA
CENTRO	AA.HH.	A.P. LAS PALMERAS DE VENTANILLA ALTA (EX MADRES UNIDAS)		VENTANILLA
CENTRO	AA.HH.	DESCENDIENTES DE VENTANILLA ALTA		VENTANILLA
CENTRO	AA.HH.	1 DE MAYO - LOS JARDINES		VENTANILLA
CENTRO	AA.HH.	LOS TRIUNFADORES DE VENTANILLA ALTA		VENTANILLA
CENTRO	AA.HH.	SANTA ROSA DE LIMA		VENTANILLA
CENTRO	AA.HH.	SEÑOR DE LA JUSTICIA		VENTANILLA

### SECTOR N°22


ZONA	GÉNERO	NOMBRE DE LA POBLACION	DIVISIÓN	COMISARÍA
CENTRO	AA.HH.	24 DE AGOSTO		VENTANILLA
CENTRO	AA.HH.	HIJOS DE VENTANILLA	ZONA 01 - ZONA 5	VENTANILLA
CENTRO	AA.HH.	LOS PORTALES HIJOS DE VENTANILLA		VENTANILLA
CENTRO	AA.HH.	MARÍA JOSÉ CÓRDOVA DE MARCOS		VENTANILLA
CENTRO	AA.HH.	VIRGEN DE FÁTIMA		VENTANILLA
CENTRO	URB.	SATELITE	CALLE 01 - 17	VENTANILLA

### SECTOR N°23

ZONA	GÉNERO	NOMBRE DE LA POBLACION	DIVISIÓN	COMISARÍA
CENTRO	URB.	ANTONIA MORENO DE CACERES	SECTOR 01 - 06	VENTANILLA
CENTRO	AA.HH.	VIRGEN DE FATIMA - 8 DE OCTUBRE		VENTANILLA

### SECTOR N° 24

ZONA	GÉNERO	NOMBRE DE LA POBLACION	DIVISIÓN	COMISARÍA
CENTRO	URB.	PEDRO CUEVA		VENTANILLA
CENTRO	URB.	SATELITE	CALLE 17 - 24	VENTANILLA
CENTRO	AA.HH.	ZONA INDUSTRIAL DE VENTANILLA		VENTANILLA



## Plan Local de Seguridad Ciudadana 2018

### SECTOR N° 25

ZONA	GÉNERO	NOMBRE DE LA POBLACION	DIVISIÓN	COMISARÍA
CENTRO	AA.HH.	1° MAYO - VILLAMOTO		VENTANILLA
CENTRO	AA.HH.	6 DE AGOSTO - TAHUANTINSUYO		VENTANILLA
CENTRO	AA.HH.	AMPLIACIÓN LAS TERRAZAS		VENTANILLA
CENTRO	AA.HH.	RESIDENCIAL SANTÍSIMA CRUZ DE MOTUPE		VENTANILLA
CENTRO	AA.HH.	RESIDENCIAL SANTÍSIMA CRUZ DE MOTUPE SECTOR II		VENTANILLA
CENTRO	PDV	PROGRAMA DE VIVIENDA DESARROLLO 2000		VENTANILLA
CENTRO	AA.HH.	MIRADOR DE LOS HUMEDALES DE VENTANILLA		VENTANILLA
CENTRO	URB.	EX ZONA COMERCIAL		VENTANILLA
CENTRO	AA.HH.	HIJOS DE LAS TERRAZAS		VENTANILLA
CENTRO	AA.HH.	LAS FLORES DE VALLE HERMOSO		VENTANILLA
CENTRO	AA.HH.	LAS TERRAZAS		VENTANILLA
CENTRO	ADV.	A.P. ASOC. DE VIVIENDA LOS CIPRESES DE VENTANILLA		VENTANILLA
CENTRO	AA.HH.	LOS PINOS		VENTANILLA
CENTRO	AA.HH.	A.P. ASOCIACIÓN DE PROPIETARIOS PARCELA 6 MARÍA JULIA		VENTANILLA

### SECTOR N° 26

ZONA	GÉNERO	NOMBRE DE LA POBLACION	DIVISIÓN	COMISARÍA
CENTRO	COOP.	APURIMAC		VENTANILLA
CENTRO	ACP.	BALNEARIO COSTA AZUL		VENTANILLA
CENTRO	AA.HH.	DEFENSORES DE LA PATRIA		VENTANILLA
CENTRO	AA.HH.	FELIX MORENO CABALLERO		VENTANILLA
CENTRO	ACR.	LAGUNA EL MIRADOR		VENTANILLA
CENTRO	PROY.	TECHO PROPIO LOS JARDINES DE VENTANILLA		VENTANILLA

### SECTOR N°27

ZONA	GÉNERO	NOMBRE DE LA POBLACION	DIVISIÓN	COMISARÍA
CENTRO	AA.HH.	24 DE JUNIO		VENTANILLA
CENTRO	AA.HH.	PROYECTO INTEGRAL TODOS UNIDOS - SECTOR 8 DE MARZO		VENTANILLA
CENTRO	AA.HH.	DEFENSORES DE LA PATRIA		VENTANILLA
CENTRO	ACR.	FRANCISCO BOLOGNESI		VENTANILLA
CENTRO	AA.HH.	HUMEDALES DE VENTANILLA		VENTANILLA
CENTRO	AA.HH.	JOSÉ DE SAN MARTIN		VENTANILLA
CENTRO	AA.HH.	LA PLANICIE		VENTANILLA
CENTRO	AA.HH.	LAS COLINAS DE LOS LICENCIADOS		VENTANILLA
CENTRO	AA.HH.	LAS LOMAS DE LOS LICENCIADOS		VENTANILLA
CENTRO	AA.HH.	LAS LOMAS DEL PARAÍSO		VENTANILLA
CENTRO	AA.HH.	LOS JARDINES DE LOS LICENCIADOS		VENTANILLA
CENTRO	AA.HH.	LOS LICENCIADOS		VENTANILLA
CENTRO	AA.HH.	MONTE DE SION		VENTANILLA
CENTRO	AA.HH.	SEYCHO MARCELA FUJIMORI		VENTANILLA
CENTRO	AA.HH.	VALLE VERDE		VENTANILLA

## Plan Local de Seguridad Ciudadana 2018

### SECTOR N°28

ZONA	GÉNERO	NOMBRE DE LA POBLACION	DIVISIÓN	COMISARÍA
CENTRO	AA.HH.	ALEXANDER KOURI B.		VENTANILLA
CENTRO	AA.HH.	ALFONSO UGARTE		VENTANILLA
CENTRO	URB.	ALMIRANTE MIGUEL GRAU (LA NAVAL)		VENTANILLA
CENTRO	AA.HH.	AMPLIACIÓN HIJOS DEL ALMIRANTE GRAU I	ZONA 1 - 2	VENTANILLA
CENTRO	AA.HH.	ANGAMOS	Sector 03	VENTANILLA
CENTRO	CDV	COPEMAR		VENTANILLA
CENTRO	AA.HH.	KUMAMOTO		VENTANILLA
CENTRO	AA.HH.	LAS BRISAS DE VENTANILLA - GRAU		VENTANILLA
CENTRO	AA.HH.	LOS CEDROS DE VENTANILLA		VENTANILLA
CENTRO	AA.HH.	HIJOS DEL ALMIRANTE MIGUEL GRAU		VENTANILLA
CENTRO	AA.HH.	PROYECTO INTEGRAL PUEBLOS UNIDOS PARA EL DESARROLLO - SECTOR HIJOS DEL ALMIRANTE GRAU II		VENTANILLA
CENTRO	AA.HH.	LOS LICENCIADOS		VENTANILLA
CENTRO	AA.HH.	VILLA HERMOSA		VENTANILLA

### SECTOR N° 29

ZONA	GÉNERO	NOMBRE DE LA POBLACION	DIVISIÓN	COMISARÍA
CENTRO	AA.HH.	AMPLIACIÓN COSTA AZUL		VENTANILLA
CENTRO	AA.HH.	LOTIZACIÓN ANGAMOS 1ER Y 2DO SECTOR	SECTOR 01 - 02	VENTANILLA
CENTRO	AA.HH.	PROYECTO INTEGRAL PUEBLOS UNIDOS PARA EL DESARROLLO - COSTA AZUL		VENTANILLA

### SECTOR N° 30

ZONA	GÉNERO	NOMBRE DE LA POBLACION	DIVISIÓN	COMISARÍA
CENTRO	AA.HH.	AMPLIACIÓN VIÑAS DE ANGAMOS		VENTANILLA
CENTRO	AA.HH.	ANEXO KENJI FUJIMORI		VENTANILLA
CENTRO	APE.	EL TRIANGULO DE ARTESANALES DE VENTANILLA		VENTANILLA
CENTRO	AA.HH.	HÉROES DEL CENEPa		VENTANILLA
CENTRO	AA.HH.	KENJI FUJIMORI	PARCELA A - B	VENTANILLA
CENTRO	AA.HH.	LOS ALAMOS DE VENTANILLA		VENTANILLA
CENTRO	AA.HH.	LUIS ALBERTO KOURI HANNA		VENTANILLA
CENTRO	CDV	MONTECARLO		VENTANILLA
CENTRO	AA.HH.	NUESTRO SEÑOR DE LA MISERICORDIA		VENTANILLA
CENTRO	AA.HH.	SANTA FE		VENTANILLA
CENTRO	ADV.	SANTA FE		VENTANILLA
CENTRO	AA.HH.	SANTA ROSITA		VENTANILLA
CENTRO	AA.HH.	SANTÍSIMA VIRGEN DE FÁTIMA		VENTANILLA
CENTRO	AA.HH.	SUSANA HIGUSHI DE FUJIMORI	PARCELA A - B	VENTANILLA
CENTRO	AA.HH.	VIÑAS DE ANGAMOS		VENTANILLA

## Plan Local de Seguridad Ciudadana 2018

### SECTOR N° 31

ZONA	GÉNERO	NOMBRE DE LA POBLACION	DIVISIÓN	COMISARÍA
CENTRO	AA.HH.	AMPLIACION PARQUE INDUSTRIAL PORCINO	SECTOR A - E	VENTANILLA
CENTRO	AA.HH.	PARQUE INDUSTRIAL PORCINO	ZONA 01 - 06	VENTANILLA

### SECTOR N° 32

ZONA	GÉNERO	NOMBRE DE LA POBLACION	DIVISIÓN	COMISARÍA
CENTRO	AA.HH.	PARQUE INDUSTRIAL PORCINO	ZONA 04 - 14	VENTANILLA

### SECTOR N° 33

ZONA	GÉNERO	NOMBRE DE LA POBLACION	DIVISIÓN	COMISARÍA
CENTRO	IND.	REFINERIA LA PAMPILLA		VENTANILLA
CENTRO	AA.HH.	VICTOR RAUL HAYA DE LA TORRE		VENTANILLA

### SECTOR N° 34

ZONA	GÉNERO	NOMBRE DE LA POBLACION	DIVISIÓN	COMISARÍA
CENTRO	AA.HH.	18 DE OCTUBRE		VENTANILLA
CENTRO	AA.HH.	LOS EDIFICADORES		VENTANILLA
CENTRO	AA.HH.	MARIANO IGNACIO PRADO		VENTANILLA
CENTRO	AA.HH.	PARQUE INDUSTRIAL PORCINO	ZONA 13 - 14	VENTANILLA
CENTRO	AA.HH.	AGRUPACIÓN DE FAMILIAS CASA HUERTA VIRGEN DE LAS MERCEDES	ZONA1	VENTANILLA
CENTRO	AA.HH.	CASA HUERTA VIRGEN DE LAS MERCEDES	ZONA 2	VENTANILLA
CENTRO	AA.HH.	VIRGEN DEL CARMEN		VENTANILLA

FUENTE: Sub Gerencia de Reconocimiento de Organizaciones de Asentamientos Humanos 2017.

### 3. Zonas Turísticas y otros

#### Humadales de Ventanilla<sup>1</sup>

Es un área de 653.22 hectáreas cubiertas por aguas no profundas que provienen del río Chillón y del mar. Es el lugar de refugio de 62 especies animales, algunos en peligro de extinción, y otra variedad de vegetales.

De esta extensión, 366 hectáreas han sido declaradas por la municipalidad de Ventanilla como área de reserva ecológica intangible mediante acuerdo del concejo N.016-98/MDV.

De los estudios desarrollados por alternativa durante los años 1997, 1998, 1999 y 2000 se han podido registrar los siguientes:

Flora Fanerogamica: Se han identificado 53 especies de flora, que están comprendidas en 49 géneros y 22 familias botánica. El 54% de la flora vascular de los umbrales de ventanilla corresponden a especies de que crecen en forma natural en este tipo

<sup>1</sup> Plan Regional de Seguridad Ciudadana de la provincia 2016



ecosistemas costeros e inclusive alto andinos o amazónicos; el 46% restante lo constituyen especies cultivadas (11%) y plantas invasoras de cultivos (35%), algunas de las cuales ya se han naturalizado en los humedales de la costa peruana.

Plancton y Peces: El volumen hídrico de los humedales de ventanilla regularmente significativo y las condiciones natureológicas existentes en la zona, favorecen la proliferación de organismos que conforman el fitoplancton y zooplancton, que se pueden encontrar en los espejos de agua; a pesar de eso se han encontrado una baja diversidad de especies acuáticas.

Avifauna: La diversidad de la avifauna, está compuesta de 62 especies entre residentes (37%), migratorias locales (37%), migratorias alto andinas (3%), migratorias del norte del país (2%), migratorias del Norteamérica (19%) (2%), siendo las especies residentes, migratorias locales y de Norteamérica las de mayor representatividad en número de especies e individuos.

#### Complejo Arqueológico El Paraíso - Ventanilla

Se encuentre en la zona sur del distrito de Ventanilla, Callao. Tiene una extensión de 60ha en forma de U de piedra. Conocido también como el Palacio de la Chuquicanta ya que se encuentra cerca al lago con ese nombre. Se pueden encontrar 8 templos ceremoniales. El monumento más antiguo llamado Huaca Pampa los Perros entre 2000 y 1500 años A.C.



#### 4. POBLACION

CODIGO INEI	SUB.UNIDAD	AREAS URBANAS	ESTACION KM2	POBLACION ESTIMADA
1235/1244	VENTANILLA	116	58.09 KM2	182.860
1246	VILLA LOS REYES	30	3.59 KM2	90,000
1245	PACHACUTEC	122	20.35KM2	169,000
<b>TOTAL</b>				<b>441, 860 HAB</b>
<b>FUENTE INEI 2014, EN UN TOTAL DE 355,830 HABITANTES, TENIENDO UNA TASA DE CRECIMIENTO DEL 13.8% POR AÑO</b>				

Fuente: Instituto Nacional de Estadísticas - INEI



**B. Situación actual de la seguridad ciudadana**

En este acápite se desarrollara un esquema explicativo de la Seguridad Ciudadana del distrito, con un enfoque de Indicativos Internacionales tales como La Percepción de Inseguridad Ciudadana, La Victimización y La Tasa de Homicidios; así como un diagnóstico de servicio actual y evaluación de la política local.

**1. La Percepción de Inseguridad Ciudadana**


Teniendo en cuenta que la percepción es un indicador complejo; y la “percepción de inseguridad” varía según el tipo de delito, es pertinente preguntarse ¿Cuál es el delito que genera mayores niveles de percepción de inseguridad en el distrito de Ventanilla?

De acuerdo a las estadísticas presentadas y analizadas por el Observatorio de Seguridad Ciudadana de la MDV, el delito que más se comete y generan mayor percepción de inseguridad es el **DELITO CONTRA EL PATRIMONIO** en sus diversas modalidades habiéndose registrado en el año 2017, setecientos noventa y tres 793 intervenciones, siendo estos los siguientes: robo a transeúntes 55.11%, domicilio 18.79%, establecimiento 10.72%, vehículos 7.44%, autopartes 3.78%, transporte privado 2.52% y transporte público 1.64%; detallados en el siguiente cuadro:

**CUADRO N°1**  
**INDICE DELINCUENCIAL (ROBOS) AÑO 2017**


MES	A TRANSEUNTE	A DOMICILO	A ESTABLECIMIENTO	DE AUTOPARTES	DE VEHICULO	EN TRANSPORTE PRIVADO	EN TRANSPORTE PUBLICO	TOTAL
ENERO	52	12	2	5	7	0	1	79
FEBRERO	37	11	7	3	3	0	2	63
MARZO	32	17	1	1	7	2	1	61
ABRIL	46	7	3	3	2	2	0	63
MAYO	52	12	2	5	7	0	1	79
JUNIO	33	11	12	0	7	2	1	66
JULIO	39	11	12	0	5	2	0	69
AGOSTO	34	21	9	3	4	4	0	75
SETIEMBRE	26	20	12	2	9	2	0	71
OCTUBRE	40	7	6	1	3	2	3	62
NOVIEMBRE	24	8	12	4	4	2	4	58
DICIEMBRE	22	12	7	3	1	2	0	47
<b>TOTAL</b>	<b>437</b>	<b>149</b>	<b>85</b>	<b>30</b>	<b>59</b>	<b>20</b>	<b>13</b>	<b>793</b>


FUENTE: OBSERVATORIO DE SEGURIDAD CIUDADANA 2017



## 2. La Victimización

Otro indicador importante son las denuncias por delitos que se contabilizan por los actos delictivos que se han cometido y han sido registrados, pues se basa en las denuncias que ingresaron a las dependencias policiales y fueron hechos por las víctimas o por terceras personas; en este sentido podemos indicar que en el año 2017 las Comisarias PNP de Ventanilla, Pachacutec y Villa Los Reyes han registrado en conjunto 2729 casos, siendo las denuncias por **DELITOS CONTRA EL PATRIMONIO** que ocupan el primer lugar con 76.91%, seguido de los delitos Contra la Vida el Cuerpo y la Salud 6.23%, delitos Contra la Seguridad Pública 2.46% y Delitos Contra la Administración Pública 1.17%; conforme al siguiente cuadro:





**CUADRO N°2**  
**CUADRO DENUNCIAS REGISTRADOS EN LAS COMISARIAS PNP DEL DISTRITO DE VENTANILLA,**  
**DEL MES DE ENERO AL MES DE DICIEMBRE, EN EL AÑO 2017**

AÑO 2017		DELITOS REGISTRADOS																																	
		CONTRA LA VIDA, EL CUERPO Y LA SALUD				CONTRA LA LIBERTAD				CONTRA EL PATRIMONIO								CONTRA LA FE PUBLICA				CONTRA EL ORDEN FINANCIERO Y MONETARIO				CONTRA LA ADMINISTRACION PUBLICA				CONTRA LA TRANQUILIDAD PUBLICA			CONTRA LA SEGURIDAD PUBLICA		
		HOMICIDIOS		LESIONES		PERSONAL			LIBERTAD SEXUAL	ROBO	HURTO	APROPIACION ILCITA	DAÑOS	ESTAFAS	RECEPTACION	USURPACION	EXTORSION	CONTRA LA FE PUBLICA	CONTRA EL ORDEN FINANCIERO Y MONETARIO	CONTRA LA ADMINISTRACION PUBLICA	CONTRA LA TRANQUILIDAD PUBLICA	CONTRA LA SALUD PUBLICA-TID	TENENCIA ILEGAL DE ARMAS DE GUERRA	CONducir VH EN ESTADO DE EBriedAD	PANDILLAJE	OTROS	TOTAL								
		POR PAF	POR OTROS MOTIVOS	POR PAF	POR OTROS MOTIVOS	SECUESTRO AL PASO	SECUESTRO TIPICO	COACCION																											
DIVER 3	VENTANILLA	11	1	3	16	0	0	0	43	910	452	2	0	20	0	0	0	2	0	12	0	8	1	58	0	97	1636								
	PACHACUTEC	9		1	40			1	67	157	111								4	1			9		3	403									
	VILLA LOS REYES		1		94				59	269	200								16	6						45	690								
<b>TOTAL</b>		<b>20</b>	<b>2</b>	<b>4</b>	<b>150</b>	<b>0</b>	<b>0</b>	<b>1</b>	<b>169</b>	<b>1336</b>	<b>763</b>	<b>2</b>	<b>0</b>	<b>20</b>	<b>0</b>	<b>0</b>	<b>0</b>	<b>2</b>	<b>0</b>	<b>32</b>	<b>7</b>	<b>8</b>	<b>1</b>	<b>67</b>	<b>0</b>	<b>145</b>	<b>2729</b>								

FUENTE: REGPOL-CALLAO DIRECTIVA N° 10  
 ELABORACION: OBSERVATORIO DE SEGURIDAD CIUDADANA 2017

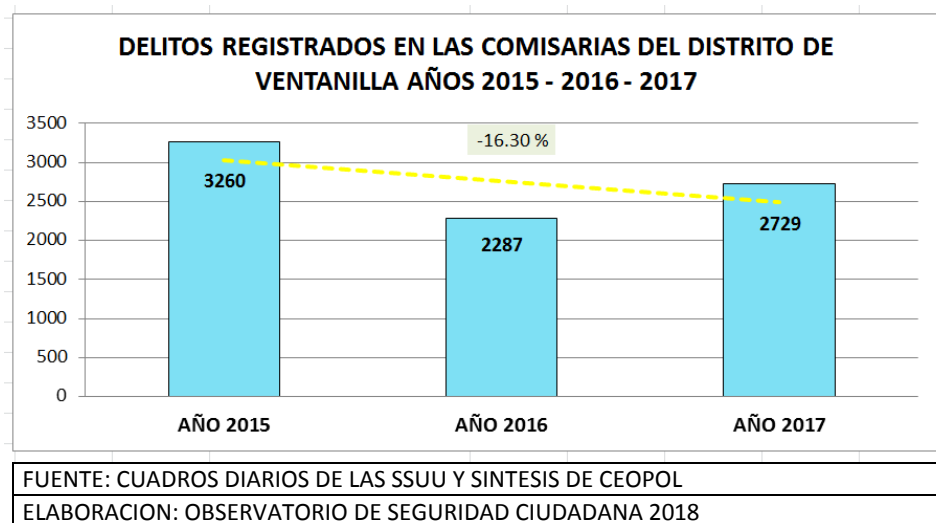


**CUADRO N°3**  
**DELITOS REGISTRADOS EN LAS COMISARIAS DEL DISTRITO DE VENTANILLA**

DELITOS REGISTRADOS EN LAS COMISARIAS DEL DISTRITO DE VENTANILLA		AÑO 2015	AÑO 2016	AÑO 2017	
CONTRA LA VIDA, EL CUERPO Y L	HOMICIDIOS	POR PAF	19	15	20
		POR OTROS MOTIVOS	2	6	2
	LESIONES	POR PAF	44	35	4
		POR OTROS MOTIVOS	100	88	150
CONTRA LA LIBERTAD SEXU	PERSONAL	SECUESTRO AL PASO			
		SECUESTRO TIPICO		4	
		COACCION		8	1
	LIBERTAD SEXUAL	77	109	169	
CONTRA EL PATRIMONIO	ROBO	2198	1144	1336	
	HURTO	526	504	763	
	APROPIACION ILICITA	7	6	2	
	DAÑOS	41	15		
	ESTAFAS	12	23	20	
	RECEPTACION		5		
	USURPACION		26		
	EXTORSION		2		
CONTRA LA FE PUBLICA		11	4	2	
CONTRA EL ORDEN FINANCIERO Y MONETARIO		1			
CONTRA LA ADMINISTRACION PUBLICA		19	26	32	
CONTRA LA TRANQUILIDAD PUBLICA			1	7	
CONTRA LA SEGURIDAD PUBLICA	CONTRA LA SALUD PUBLICA-TID	79	78	8	
	TENENCIA ILEGAL DE ARMAS DE GUERRA	11	16	1	
	CONducIR VEHICULO EN ESTADO EBriedAD		76	67	
PANDILLAJE					
OTROS		113	96	145	
<b>TOTAL</b>		<b>3260</b>	<b>2287</b>	<b>2729</b>	

FUENTE: CUADROS DIARIOS DE LAS SSUU Y SINTESIS DE CEOPOL

ELABORACION: OBSERVATORIO DE SEGURIDAD CIUDADANA 2018



En este punto es menester manifestar lo siguiente:


- El índice delictivo del 2015 correlación al 2017 ha tenido una baja del 8 % conforme se grafica en virtud de la acciones y actividades diseñadas por las políticas locales de seguridad ciudadana.
- Con relación al año 2016 se tiene que considerar que en este periodo estuvo vigente el Estado de Emergencia Decretado por el Gobierno la cual duro 315 días desde el 04 de Diciembre del 2015 al 15 de Octubre del 2016.

### 3. Tasa de Homicidios

Es un indicador importante a tomar en cuenta para desarrollar las políticas locales de seguridad ciudadana; esta se expresa en la tasa de homicidios por 100 mil habitantes; consiguientemente examinando el Informe Anual IDL 2017, las cinco tasas más altas a nivel nacional son: Tumbes (22.9), Madre de Dios (22.8), Lima – Región (14.3), Callao (12.7) y Huánuco (11.2).

En este sentido de acuerdo a la información estadística proporcionada por el Departamento de Investigación Criminal de Ventanilla (DEPINCRI-Ventanilla), en el distrito se han producido durante el 2017, veintiocho (28) homicidios, representando una tasa de 6.34, conforme a los siguientes cuadros:

**GRAFICO N°3**



**CUADRO N°4**  
**HOMICIDIOS POR PAF**

COMISARIAS PNP	ENE	FEB	MAR	ABR	MAY	JUN	JUL	AGO	SET	OCT	NOV	DIC	TOTAL
CIA VENTANILLA	2	0	1	0	0	1	3	3	1	2	2	4	19
CIA PACHACUTEC	1	0	0	0	0	0	1	0	3	2	1	0	8
CIA VILLA LOS REYES	0	0	0	0	0	0	0	0	0	0	0	1	1
<b>TOTAL</b>	<b>3</b>	<b>0</b>	<b>1</b>	<b>0</b>	<b>0</b>	<b>1</b>	<b>4</b>	<b>3</b>	<b>4</b>	<b>4</b>	<b>3</b>	<b>5</b>	<b>28</b>

FUENTE: OBSERVATORIO DE SEGURIDAD CIUDADANA 2017

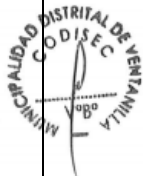
De acuerdo a esta información estadística se puede indicar que, si bien es cierto, que en el año 2017 se ha producido 28 casos como consecuencia de la Comisión de los Delitos Contra la Vida el Cuerpo y la Salud (homicidio calificado) en la modalidad de “Sicariato”; es necesario precisar que ésta responde al accionar de alta complejidad delincencial de organizaciones criminales, que rebasan el accionar de los operadores de la Seguridad Ciudadana del distrito (Comisarias PNP y Serenazgo), motivo por el que oportunamente se ha requerido por intermedio del CODISEC la intervención inmediata y urgente de Unidades PNP especializadas y Ministerio Público, por ser las responsables de su control social.

#### 4. Diagnóstico del servicio actual de Seguridad Ciudadana

En este acápite, se desarrolla un análisis del Servicio de Seguridad Ciudadana que presta la Municipalidad distrital de Ventanilla en función compartida con la Policía Nacional del Perú en cuanto se refiere a la **PREVENCION**; en este sentido se detalla la Organización, Coordinaciones y Características del Servicio de Seguridad Ciudadana de la Municipalidad Distrital de Ventanilla

##### a. Organización

Para promover y regular la Seguridad Ciudadana en el distrito, la Municipalidad distrital de Ventanilla, cuenta con una GERENCIA DE SEGURIDAD CIUDADANA que tiene como objetivo la ejecución de las actividades de Serenazgo, Análisis de la Información y de Fiscalización y Control Urbano, promoviendo la convivencia ordenada y pacífica que genere las condiciones adecuadas de seguridad pública, para el libre tránsito y uso de los espacios públicos, desarrollo de las actividades cotidianas de la población y protección de la propiedad pública y privada. Asimismo es responsable de cautelar el cumplimiento de las normas y disposiciones municipales administrativas que contengan obligaciones y prohibiciones que son de obligatorio cumplimiento por ciudadanos, empresas e instituciones en el ámbito de la jurisdicción distrital; alineados a los objetivos del Plan Estratégico y el Plan de Desarrollo Concertado.



**b. Coordinaciones**

Entendiéndose que la problemática de la Seguridad Ciudadana es de carácter transversal y multisectorial; en el distrito de Ventanilla para la prestación del referido servicio, se mantiene permanentes coordinaciones con las Instituciones comprometidas e instaladas en la jurisdicción como la Sub Prefectura, Ministerio Público, Poder Judicial, MIMP - CEM, y población organizada entre otras, mediante la instalación y funcionamiento permanente del Comité Distrital de Seguridad Ciudadana (CODISEC – VENTANILLA)


Considerando en este esquema estratégico a la Policía Nacional del Perú como un pilar fundamental e imprescindible; y de conformidad al artículo 71° del Decreto Supremo N° 011-2014-IN que aprueba el Reglamento de la Ley N° 27933 Ley del Sistema Nacional de Seguridad Ciudadana, que dispone la adecuación progresiva de las circunscripciones territoriales de las Comisarías de la Policía Nacional del Perú al ámbito jurisdiccional de las Municipalidades distritales; precisando que en los distritos donde exista más de una Comisaría, la suma de todas las circunscripciones de las Comisarías debe corresponder a la jurisdicción de la Municipalidad Distrital; en este sentido con fecha 08 de Febrero del 2018, la Jefatura de la DIVOPUS – 3 – VENTANILLA, mediante Oficio N° 17-2018-REGPOL-CALLAO/DIVOPUS.3-AO remite las Resoluciones Directorales que la Jefatura de la Región Policial Callao, RESOLVIO, siendo estas las siguientes:

- Resolución Directoral N°026-2017-REGPOL CALLAO/SEC-UNIPAP del 20 de Octubre del 2017: Delimitar el área territorial a nivel policial, donde ejerce competencia la **Comisaría de Pachacutec**, perteneciente a la Región Policial Callao, con las delimitaciones correspondientes (conforme copia de la Resolución que se anexa).
- Resolución Directoral N°027-2017-REGPOL CALLAO/SEC-UNIPAP del 20 de Octubre del 2017: Delimitar el área territorial a nivel policial, donde ejerce competencia la **Comisaria de Villa Los Reyes**, perteneciente a la Región Policial Callao, con las delimitaciones correspondientes (conforme copia de la Resolución que se anexa).
- Resolución Directoral N°025-2017-REGPOL CALLAO/SEC-UNICAP del 20 de Octubre del 2017: Delimitar el área territorial a nivel policial, donde ejerce competencia la **Comisaria de Ventanilla**, perteneciente a la Región Policial Callao, con las delimitaciones correspondientes (conforme copia de la Resolución que se anexa).

De esta forma en la Jurisdicción del distrito de Ventanilla, tienen competencia tres Comisarías debidamente delimitadas siendo estas las siguientes: **Comisaria PNP de Ventanilla, Comisaria PNP de Pachacutec y Comisaria PNP Villa Los Reyes.**

**c. Características del Servicio de Seguridad Ciudadana de la Municipalidad Distrital de Ventanilla**

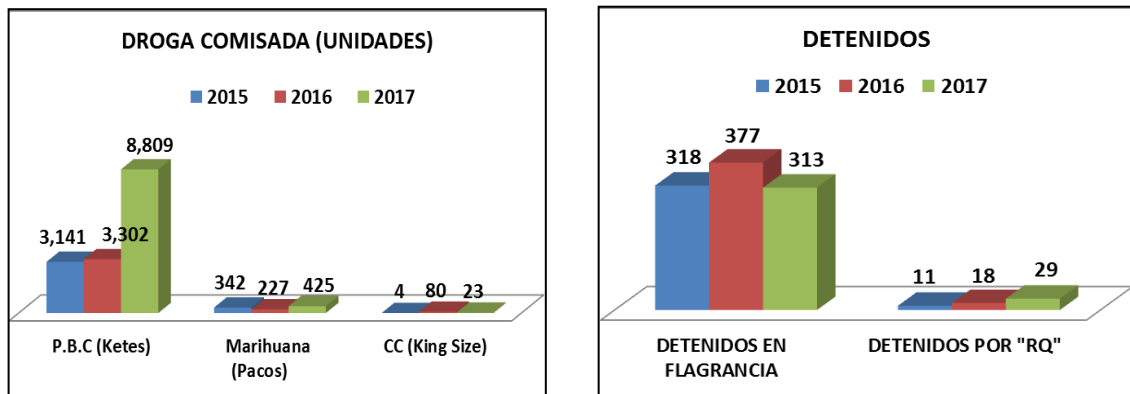
De acuerdo a las políticas locales de Seguridad Ciudadana aprobadas por el CODISEC – Ventanilla y ejecutadas por las Sub Gerencias de Serenazgo y Análisis de la Información; se ha puesto énfasis en la aplicación de la **ESTRATEGIA PREVENTIVA EN SUS DOS LÍNEAS DE**



**ACCIÓN ES DECIR LA PARTE “OPERATIVA” Y LA “SOCIO COMUNITARIA”** las mismas que vienen dando resultados positivos conforme a los logros del (1) servicio de serenazgo y (2) las capacitaciones a la comunidad, de acuerdo a siguientes gráficos:

**GRAFICO N° 4**

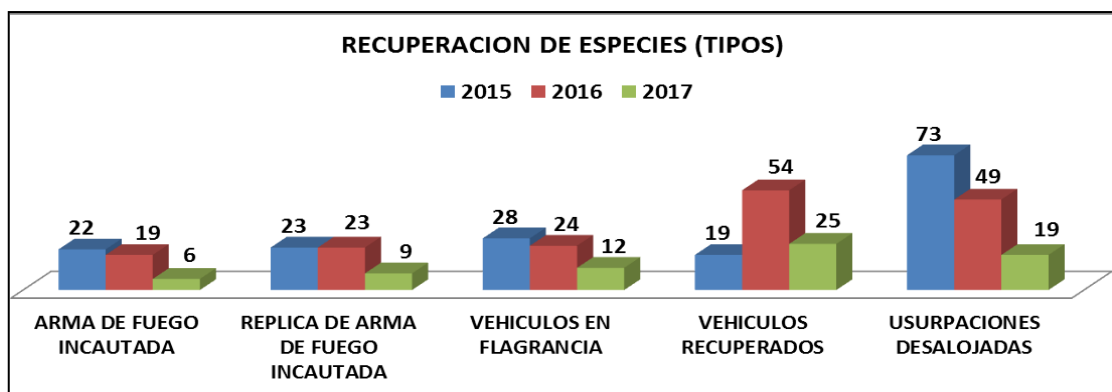
**COMPARACIÓN ANUAL DE DETENIDOS Y DROGA COMISADA CON PARTICIPACIÓN DE LA GERENCIA DE SEGURIDAD CIUDADANA**



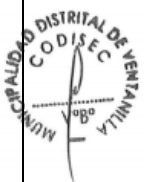
FUENTE: OBSERVATORIO DE SEGURIDAD CIUDADANA 2017

**GRAFICO N° 5**

**COMPARACIÓN ANUAL DE RECUPERACIÓN DE ESPECIES CON PARTICIPACIÓN DE LA GERENCIA DE SEGURIDAD CIUDADANA**



FUENTE: OBSERVATORIO DE SEGURIDAD CIUDADANA 2017







CUADRO N° 5

CAPACITACIONES DESARROLLADAS 2017													
ZONAS	ENE	FEB	MAR	ABR	MAY	JUN	JUL	AGO	SET	OCT	NOV	DIC	TOTAL
NORTE	3	4	4	6	8	4	5	6	5	2	3	3	53
OESTE A	4	1	2	3	5	5	6	3	4	2	3	1	39
OESTE B	2	1	4	12	10	13	4	13	4	6	6	2	77
CENTRO	2	5	6	2	9	8	4	3	2	2	4	1	48
SUR CENTRO	5	5	2	1	5	6	5	6	2	3	4	4	48
SUR	1	1	1	3	3	3	4	2	3	4	3	3	31
<b>TOTAL</b>	<b>17</b>	<b>17</b>	<b>19</b>	<b>27</b>	<b>40</b>	<b>39</b>	<b>28</b>	<b>33</b>	<b>20</b>	<b>19</b>	<b>23</b>	<b>14</b>	<b>296</b>

FUENTE: OBSERVATORIO DE SEGURIDAD CIUDADANA 2017

Es menester hacer hincapié que en merito a la aplicación de la **ESTRATEGIA PREVENTIVA EN SUS DOS LÍNEAS DE ACCION OPERATIVA Y SOCIO/COMUNITARIA**, se implementó el “Programa Quiero Ser Mejor”, enfocado en intervenir en jóvenes en edad escolar en situación de alta vulnerabilidad y riesgo social; cuya actividad inclusive fue reconocido como Buenas Prácticas en Gestión Pública 2017 en la categoría de **SEGURIDAD CIUDADANA**.

CUADRO DE ACTIVIDADES DE QSM 2017

 <b>PROGRAMA QUIERO SER MEJOR</b> <b>EJECUCION DE ACTIVIDADES ENERO- SETIEMBRE 2017</b> 			
N°	ACTIVIDADES Y/O TAREAS	UNIDAD DE MEDIDA	TOTAL
1	EVALUACION DE AUTOESTIMA (PRE-POST)	EVALUACION	15000
3	CONSEJERIA PSICOLOGICAS	BENEFICIARIO	7080
4	TALLER DE PREVENCION EN CONDUCTAS DE RIESGO	TALLER	1606
5	TALLERES DE SENSIBILIZACION EN LA COMUNIDAD	TALLER	236
<b>NUMERO DE BENEFICIARIOS DE ENERO A SETIEMBRE DEL PROGRAMA QUIERO SER MEJOR: 63340 BENEFICIARIOS</b>			

Fuente: Programa Quiero Ser Mejor 2017

Obtención del reconocimiento de Buenas Prácticas en Gestión Pública 2017 por su experiencia dentro de la categoría de:



**SEGURIDAD CIUDADANA**  
Por parte de CAD (Ciudadanos al Día)



## Plan Local de Seguridad Ciudadana 2018

Lo que demuestra que se viene cumpliendo con satisfacción las políticas locales aprobadas por el CODISEC y orientadas a la Prevención en todos sus conceptos y sentidos.

Es importante resaltar que en cuanto se refiere a la “Producción de Servicios en Seguridad Ciudadana, en el año lectivo del 2017, se ha tenido una notable producción, en comparación a los años anteriores, resaltando en forma evidente el rubro **“Actividades Visualizadas por CAV”** siendo estas de 5,604 casos, frente a los 1,511 casos visualizados el 2016; conforme al cuadro que se adjunta:

### CUADRO N°6

#### ESTADÍSTICA COMPARATIVA SEGÚN TIPOS DE CASOS

PERIODO: ANUAL 2015-2016-2017

TIPO DE CASOS	2015	2016	2017
FALTAS	3,082	5,133	11,647
DELITOS	2,633	2,714	3,355
ACCIDENTES	1,092	1,496	1,979
DESASTRES	2	19	13
<b>INCIDENCIAS</b>	<b>6,809</b>	<b>9,362</b>	<b>16,994</b>
<b>APOYO DIVERSOS AL CONTRIBUYENTE</b>	<b>13,417</b>	<b>22,146</b>	<b>17,370</b>
DISPERSADOS	28,104	39,097	46,046
ATENCIONES INMEDIATAS CALL CENTER	4,045	19,119	18,913
<b>OPERATIVOS</b>	<b>13,206</b>	<b>7,007</b>	<b>4,296</b>
ATENCIONES DERIVADAS CALL CENTER	0	4,060	5,360
ACTIVIDADES VISUALIZADAS POR LA CAV	0	1,511	5,604
<b>TOTAL DE CASOS ATENDIDOS GERENCIA DE SEGURIDAD CIUDADANA</b>	<b>65,581</b>	<b>102,302</b>	<b>118,350</b>

FUENTE: OBSERVATORIO DE SEGURIDAD CIUDADANA 2017

Esta situación evidencia una notoria manifestación de la población en la confianza que va tomando en sus servidores, pues van entendiendo que ante un requerimiento de seguridad, existe todo un sistema presto a apoyarlo en la solución de los problemas que se puedan presentar.

**1) Servicio de Video Vigilancia**

Actualmente por intermedio de la Sub Gerencia de Análisis de la Información, se viene gestionando trescientos setenta y seis (376) cámaras de vídeo vigilancia a través de recursos humanos, logísticos y tecnológicos instalados en las Centrales de Alerta Ventanilla, Pachacutec y Villa Los Reyes.

Las trescientos setenta y seis (376) cámaras de vídeo vigilancia se encuentran ubicadas estratégicamente y de acuerdo a los requerimientos técnicos en todo el distrito de Ventanilla; considerando los puntos críticos establecidos en los respectivos mapas de Delito y Riesgo.

**2) Servicio de Patrullaje Motorizado**

En cuanto se refiere a la situación actual del Servicio de Patrullaje Motorizado esta viene siendo ejecutado por la Sub Gerencia de Serenazgo, mediante dos escuadras de veinte (20) motos lineales, cubriendo las zonas denominadas “Sur / Centro” y “Centro” que abarca el AH Angamos y Urbanización Satélite; conforme al cuadro adjunto:


**CUADRO N°7**

**SITUACIÓN ACTUAL DEL SERVICIO DE PATRULLAJE MOTORIZADO**

ZONAS	SUB SECTORES	MOTOS	CUATRIM.	POBLACION BENEFICIADA	COMISARIA PNP
<b>SUR CENTRO</b>	26, 27, 28 Y 30	10	01	AAH. Defensores de la Patria, Félix Moreno, Las Lomas del Paraíso, 24 de Junio, Los Licenciados, Santa Fe, Susana Higuchi, Ke nyi Fujimori, Viña de Angamos y Valle Verde, Angamos I,II Y II Sect. Urb. Naval, Urb. Los Jardines de Ventanilla, Coops Bahia Azul, Apurímac y Coopemar; Balneario Costa Azul (40,058 aprox.)	VENTANILLA
<b>CENTRO</b>	22,23,24 y 25	10	00	AAHH., Villamoto, 6 de Agosto, El Mirador, Hijos de Ventanilla, Urbs. Pedro Cueva y Antonio Moreno de Cáceres (48,570 aprox.)	VENTANILLA
<b>OESTE A</b>	08	0	01	AAHH. Puerto Pachacútec y Techo Propio I, II, III, IV y V (3,000 aprox.)	PACHACUTEC
<b>TOTAL</b>	09	20	02	91,655 aprox.	

**3) Servicio de Patrullaje Integrado**

Es menester hacer presente que actualmente la Policía Nacional del Perú ha destacado cien (100) efectivos exclusivamente para el servicio de PATRULLAJE INTEGRADO, lo que ha permitido potenciar notablemente la capacidad de respuesta e



intervención; la misma que es un excelente complemento para el buen uso de las 376 cámaras de Video Vigilancia instaladas en el distrito.

Actualmente se ha potenciado el servicio en mención en toda la jurisdicción del distrito, integrándose esta con las tres Comisarías de Ventanilla, Pachacutec y Villa Los Reyes, así como el personal de Serenazgo, vehículos, combustible, medios de comunicación y otros; conforme se detalla en el Plan de Patrullaje Integrado PNP/MDV – 2018.

### 5. Políticas locales de seguridad Ciudadana

Resulta evidente que la estrategia de “Prevención Operativo y Socio/Comunitaria” que se viene aplicando durante los últimos años, están dando resultados conforme al indicador del Servicio de Seguridad Ciudadana donde se precisa que existe un decrecimiento: de -15.64 % de la comisión de los Delitos Contra el Patrimonio en referencia del año 2016, teniendo en cuenta que es el delito que más afecta a los vecinos del distrito.

#### CUADRO N°8

#### INDICADOR DEL SERVICIO DE SEGURIDAD CIUDADANA DEL DISTRITO DE VENTANILLA

TIEMPO	ROBO A TRANSEUNTE	ROBO A DOMICILIO	ROBO A ESTABLECIMIENTOS COMERCIALES	ROBO DE VEHICULOS	ROBO DE AUTOPARTES Y/O ACCESORIOS	ROBO A TRANSPORTE PUBLICO	ROBO A TRANSPORTE PRIVADO	TOTAL
Año 2014	430	242	108	44	35	13	9	881
Año 2015	498	311	126	67	44	15	12	1,073
Año 2016	502	201	89	43	75	14	16	940
Año 2017	437	149	85	59	30	13	20	793

FUENTE: OBSERVATORIO DE SEGURIDAD CIUDADANA 2017

#### EVOLUCION DEL SERVICIO DE SEGURIDAD CIUDADANA

A-B	X 100
B	


Formula Indicador de Gestión

$$\text{AÑO 2015} = \frac{1073-881}{881} \times 100 = 21.79\% \text{ Incremento de Robos del 2014 al 2015}$$

$$\text{AÑO 2016} = \frac{940-1073}{1073} \times 100 = (-) 12.40\% \text{ decrecimiento de Robos de 2015 al 2016}$$

$$\text{AÑO 2017} = \frac{793-940}{940} \times 100 = (-) 15.64\% \text{ decrecimiento de Robos de 2016 al 2017}$$


La óptima materialización de esta política de seguridad mediante la aplicación de la estrategia antes mencionado, se debe al estricto cumplimiento de las Actividades Programadas oportunamente y dentro de ellas se cuenta con el “Sistema de Cámaras de Video Vigilancia”, la



cual permite el control digital de parte de la ciudad mediante el “vigilancia virtual” del mismo; la cual es complementada convenientemente por el “servicio motorizado de Serenazgo”, quienes son los que llegan de inmediato a la atención al ciudadano.

Por lo tanto, para darle la continuidad optima del servicio de Seguridad Ciudadana, se requiere continuar aplicando las políticas y estrategias anteriormente desarrolladas y analizadas convenientemente.

### **C. Estadísticas sobre violencia, faltas y delitos**





Plan Local de Seguridad Ciudadana 2018

**POLICIA NACIONAL DEL PERU**

REGPOL-CALLAO


DIRECTIVA N° 10

CUADRO DEL ACCIONAR DELICTIVO, REGISTRADO EN LA CIA DE PACHACUTEC, DEL MES DE ENERO AL MES DE DICIEMBRE, EN EL AÑO 2017

AÑO 2017	DELITOS REGISTRADOS																													
	CONTRA LA VIDA, EL CUERPO Y LA SALUD				CONTRA LA LIBERTAD				CONTRA EL PATRIMONIO							CONTRA LA FE PUBLICA	CONTRA EL ORDEN FINANCIERO Y MONETARIO	CONTRA LA ADMINISTRACION PUBLICA	CONTRA LA TRANQUILIDAD PUBLICA	CONTRA LA SEGURIDAD PUBLICA			PANDILLAJE	OTROS	TOTAL					
	HOMICIDIOS		LESIONES		PERSONAL			LIBERTAD SEXUAL	ROBO	HURTO	APROPIACION ILCITA	DAÑOS	ESTAFAS	RECEPTACION	USURPACION					EXTORSION	CONTRA LA SALUD PUBLICA-TID	TENENCIA ILEGAL DE ARMAS DE GUERRA				CONducir VH EN ESTADO DE EBRIEDAD				
	POR PAF	POR OTROS MOTIVOS	POR PAF	POR OTROS MOTIVOS	SECUESTRO AL PASO	SECUESTRO TIPICO	COACCION																							
ENERO				4				4	8	8										1										25
FEBRERO				3				5	10	11																				29
MARZO				2				6	12	12																				32
ABRIL			1	2				8	14	9																		2		36
MAYO				5				9	14	6																				34
JUNIO				4				7	15	7																				33
JULIO	1			3				4	11	6																				25
AGOSTO	1			4				5	10	8																				28
SETIEMBRE	4			3				6	8	5										1										27
OCTUBRE	2			4				6	24	18										1										55
NOVIEMBRE	1			3				4	23	11										2						4				48
DICIEMBRE				3			1	3	8	10																5	1			31
<b>TOTAL</b>	<b>9</b>		<b>1</b>	<b>40</b>			<b>1</b>	<b>67</b>	<b>157</b>	<b>111</b>										<b>4</b>	<b>1</b>					<b>9</b>		<b>3</b>	<b>403</b>	

FUENTE: REGPOL-CALLAO DIRECTIVA N° 10

ELABORACION: OBSERVATORIO DE SEGURIDAD CIUDADANA 2017



Plan Local de Seguridad Ciudadana 2018

**POLICIA NACIONAL DEL PERU**

REGPOL-CALLAO

DIRECTIVA N° 10

CUADRO DEL ACCIONAR DELICTIVO, REGISTRADO EN LA CIA DE VILLA LOS REYES, DEL MES DE ENERO AL MES DE DICEIMBRE, EN EL AÑO 2017

AÑO 2017	DELITOS REGISTRADOS																										
	CONTRA LA VIDA, EL CUERPO Y LA SALUD				CONTRA LA LIBERTAD				CONTRA EL PATRIMONIO							CONTRA LA FE PUBLICA	CONTRA EL ORDEN FINANCIERO Y MONETARIO	CONTRA LA ADMINISTRACION PUBLICA	CONTRA LA TRANQUILIDAD PUBLICA	CONTRA LA SEGURIDAD PUBLICA			PANDILLAJE	OTROS	TOTAL		
	HOMICIDIOS		LESIONES		PERSONAL				ROBO	HURTO	APROPIACION ILCITA	DAÑOS	ESTAFAS	RECEPTACION	USURPACION					EXTORSION	CONTRA LA SALUD PUBLICA-TID	TENENCIA ILEGAL DE ARMAS DE GUERRA				CONDUCCION VEHICULO EN ESTADO DE EBRIEDAD	
	POR PAF	POR OTROS MOTIVOS	POR PAF	POR OTROS MOTIVOS	SECUESTRO AL PASO	SECUESTRO TIPICO	COACCION	LIBERTAD SEXUAL																			
ENERO				5				5	5	15									1							5	36
FEBRERO				5				5	5	13									1							3	32
MARZO				6				1	12	10									4							2	35
ABRIL		1		19				3	24	8									2							2	59
MAYO				7				2	21	12									2							11	55
JUNIO				8				5	20	11									1							6	51
JULIO				8				7	36	17									1							3	72
AGOSTO				6				6	28	14									2	2						5	63
SEPTIEMBRE				6				7	29	19									1							3	65
OCTUBRE				7				10	32	30											1					2	82
NOVIEMBRE				6				7	30	28											2					2	75
DICIEMBRE				11				1	27	23									1	1						1	65
<b>TOTAL</b>		<b>1</b>		<b>94</b>				<b>59</b>	<b>269</b>	<b>200</b>									<b>16</b>	<b>6</b>					<b>45</b>	<b>690</b>	





2. Estadística de la Gerencia de Seguridad Ciudadana

ESTADÍSTICA COMPARATIVA SEGÚN TIPOS DE CASOS

PERIODO: ANUAL 2015-2016-2017

TIPO DE CASOS	2015	2016	2017
FALTAS	3,082	5,133	11,647
DELITOS	2,633	2,714	3,355
ACCIDENTES	1,092	1,496	1,979
DESASTRES	2	19	13
<b>INCIDENCIAS</b>	<b>6,809</b>	<b>9,362</b>	<b>16,994</b>
APOYO DIVERSOS AL CONTRIBUYENTE	13,417	22,146	17,370
DISPERSADOS	28,104	39,097	46,046
ATENCIONES INMEDIATAS CALL CENTER	4,045	19,119	18,913
<b>OPERATIVOS</b>	<b>13,206</b>	<b>7,007</b>	<b>4,296</b>
ATENCIONES DERIVADAS CALL CENTER	0	4,060	5,360
ACTIVIDADES VISUALIZADAS POR LA CAV	0	1,511	5,604
<b>TOTAL DE CASOS ATENDIDOS GERENCIA DE SEGURIDAD CIUDADANA</b>	<b>65,581</b>	<b>102,302</b>	<b>118,350</b>

FUENTE: OBSERVATORIO DE SEGURIDAD CIUDADANA 2017

AÑO	TOTAL	% INCREMENTO	POR MES	POR DIA	POR HORA
TOTAL DE CASOS ATENDIDOS 2017	118,350	15.69%	9,862	318	13
TOTAL DE CASOS ATENDIDOS 2016	102,302	55.99%	8,525	275	11
TOTAL DE CASOS ATENDIDOS 2015	65,581		5,465	176	7

FUENTE: OBSERVATORIO DE SEGURIDAD CIUDADANA 2017

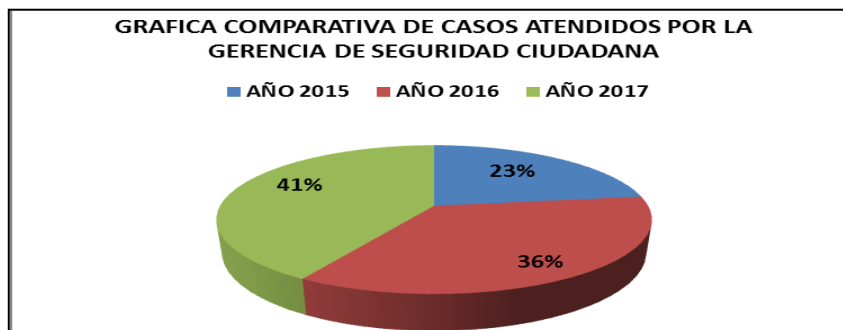



Gráfico Nº 3: Comparación anual de casos atendidos en la Gerencia de Seguridad Ciudadana



## Plan Local de Seguridad Ciudadana 2018

### CUADRO DE ESTADISTICAS DE PRODUCCION DE SERVICIOS EN SEGURIDAD CIUDADANA

PERIODO: ENERO A DICIEMBRE AÑO 2017

TIPOS Y MEDIOS DE INFORMACION	ENE	FEB	MAR	ABR	MAY	JUN	JUL	AGO	SEP	OCT	NOV	DIC	TOTAL 2017
<b>INCIDENCIAS</b>	<b>1,358</b>	<b>1,096</b>	<b>1,020</b>	<b>1,263</b>	<b>1,372</b>	<b>1,361</b>	<b>1,409</b>	<b>1,735</b>	<b>1,460</b>	<b>1,606</b>	<b>1,824</b>	<b>1,490</b>	<b>16,994</b>
FALTAS	879	658	650	811	982	980	998	1,305	1,051	1,162	1,089	1,082	11,647
DELITOS	304	241	248	305	268	257	287	315	284	302	275	269	3,355
ACCIDENTES	174	195	121	147	119	124	122	113	125	141	460	138	1,979
• ACCIDENTES DE TRANSITO	91	69	59	93	74	77	84	72	78	93	414	80	1,284
• ACCIDENTES POR OCURRENCIA	83	126	62	54	45	47	38	41	47	48	46	58	695
DESASTRES	1	2	1	0	3	0	2	2	0	1	0	1	13
• FENOMENOS NATURALES	1	2	1	0	3	0	2	1	0	0	0	1	11
• DESASTRES PROVOCADOS POR EL HOMBRE	0	0	0	0	0	0	0	1	0	1	0	0	2
APOYO DIVERSO AL CONTRIBUYENTE	2,569	2,184	2,179	1,897	1,000	980	1,240	1,417	981	1,158	888	877	17,370
DISPERSADOS	5,132	4,007	3,902	4,007	3,917	3,606	3,801	4,035	2,898	3,763	3,706	3,272	46,046
ATENCIONES INMEDIATAS CALL CENTER	1,942	1,859	2,287	1,835	1,542	1,299	1,665	1,312	1,224	1,342	1,230	1,376	18,913
LLAMADAS BLANCAS	1,162	949	1,181	1,105	989	789	1,023	771	677	776	740	779	10,941
LLAMADAS PARA CONSULTAS	780	910	1,106	730	553	510	642	541	547	566	490	597	7,972
ACTIVIDADES REALIZADAS POR SERENAZGO	427	315	343	379	249	232	363	137	1,038	1,479	1,957	1,680	8,599
OPERATIVOS	624	524	646	627	564	620	45	521	22	30	43	30	4,296
ACTIVIDADES VISUALIZADAS POR LA CAV	425	324	287	387	200	367	405	509	523	709	699	769	5,604
<b>TOTAL DE CASOS ATENDIDOS GERENCIA DE SEGURIDAD CIUDADANA</b>	<b>12,477</b>	<b>10,309</b>	<b>10,664</b>	<b>10,395</b>	<b>8,844</b>	<b>8,465</b>	<b>9,217</b>	<b>9,905</b>	<b>8,146</b>	<b>10,087</b>	<b>10,347</b>	<b>9,494</b>	<b>118,350</b>
TOTAL DE LLAMADAS RECEPCIONADAS EN LA CENTRAL ALERTA VENTANILLA (CAV)	3,006	2,620	3,588	3,397	2,769	4,717	7,716	2,448	1,930	2,210	2,132	2,257	38,790
TOTAL DE CASOS REPORTADOS POR LAS CAMARAS DE VIDEO VIGILANCIA A LA CAV	1,882	1,181	1,052	1,303	641	1,354	1,499	1,716	1,968	2,819	420	3,138	18,973
TOTAL DE CASOS REPORTADOS POR SERENAZGO MEDIANTE COMUNICACIÓN CELULAR O RADIOMOTOROLA A LA CAV	530	483	423	389	298	408	357	400	691	460	2,962	403	7,804
TOTAL DE PARTES REGISTRADOS POR EL OBSERVATORIO DE SEGURIDAD CIUDADANA A LA CAV	7,059	6,025	5,601	5,306	5,136	8,612	6,495	5,740	3,880	4,586	4,832	3,696	66,968

FUENTE: OBSERVATORIO DE SEGURIDAD CIUDADANA 2017




**CUADRO DE ESTADÍSTICA COMPARATIVA SEGÚN TIPOS DE LOGROS  
PERIODO: ANUAL 2015-2016-2017**

TIPOS DE LOGROS	2015	2016	2017
DETENIDOS EN FLAGRANCIA	318	377	313
DETENIDOS POR "RQ"	11	18	29
DROGA COMISADA (Unidades)	3,487	3,609	9,257
P.B.C (Ketes)	3,141	3,302	8,809
Marihuana (Pacos)	342	227	425
CC (King Size)	4	80	23
ARMA DE FUEGO INCAUTADA	22	19	6
REPLICA DE ARMA DE FUEGO INCAUTADA	23	23	9
VEHICULOS EN FLAGRANCIA	28	24	12
VEHICULOS RECUPERADOS	19	54	25
USURPACIONES DESALOJADAS	73	49	19

**C. Mapeo de puntos críticos en violencia e inseguridad “Mapa del Delito”**

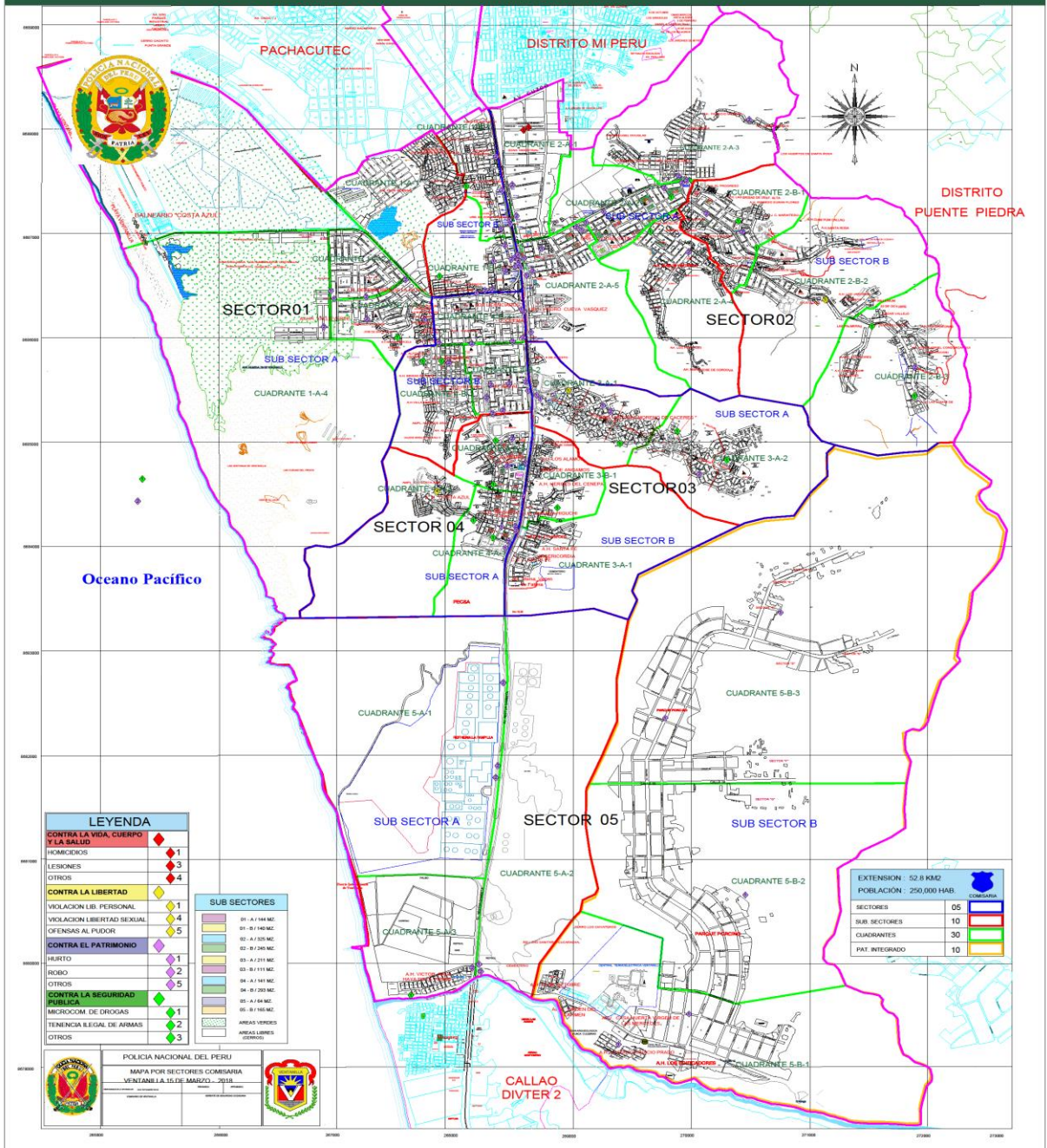
Teniendo en cuenta la Guía Metodológica para el diseño de sectores y mapa del delito, en la jurisdicción policial del Distrito de Ventanilla, así como lo preceptuado en la Directiva N° 001-2015-IN, del 09 de Enero del 2015, “Lineamientos para la formulación, aprobación, ejecución y evaluación de los Planes de Seguridad Ciudadana. Supervisión y evaluación de los Comités de Seguridad Ciudadana”; y el diagnóstico situacional de la violencia y criminalidad; las Comisarías PNP de Ventanilla, Pachacutec y Villa Los Reyes; presentaron los respectivos “Mapas del Delito”, correspondientes al año 2017.



MAPA DEL DELITO 2018

COMISARIA DE VENTANILLA

MAPA DEL DELITO DE LA JURISDICCION DE LA COMISARIA PNP. VENTANILLA - 2018





Plan Local de Seguridad Ciudadana 2018

<b>DENUNCIAS POR COMISIÓN DE DELITOS REGISTRADOS EN LA COMISARIA PNP. VENTANILLA</b>				
<b>CONTRA LA VIDA. CUERPO Y LA SALUD</b>				
<b>TIPO</b>	<b>FECHA</b>	<b>DIRECCION</b>	<b>SECTOR</b>	<b>COLOR</b>
HOMICIDIO	20/06/2017	A.H. ANGAMOS 3ER SECTOR	SECTOR 4	ROJO
HOMICIDIO	14/08/2017	CALLE MARTIN PAZ Y AV. REVOLUCION ZONA IND.	SECTOR 2	ROJO
HOMICIDIO POR PAF	07/12/2017	CALLE 17 DE LA URB. SATELITE	SECTOR 3	ROJO
HOMICIDIO POR PAF	14/12/2017	FRONTIS DE LA MZ. T LOTE 6 A.H SUSANA HIGUSHI	SECTOR 3	ROJO
HOMICIDIO POR PAF	14/12/2017	FRONTIS MZ. LL LOTE 15 A.H. KUMAMOTO	SECTOR 4	ROJO
HOMICIDIO POR PAF	14/12/2017	PARQUE SANTA ROSA A.H ANGAMOS	SECTOR 4	ROJO
LESIONES	02/04/2017	ZONA 1.0 A.H. HIJOS DE VENTANILLA	SECTOR 2	ROJO
LESIONES	04/04/2017	LAS FLORES DE VENTANILLA	SECTOR 2	ROJO
LESIONES	16/09/2017	MZ. D LOTE 6 A.H. RICARDO SOTOMAYOR	SECTOR 2	ROJO
LESIONES	19/09/2017	INMEDIACIONES MERCADO SR. DE LOS MILAGROS	SECTOR 1	ROJO
LESIONES PAF	25/10/2017	A.H. SANTISIMA VIRGEN DE FATIMA	SECTOR 2	ROJO
LESIONES POR PAF	07/12/2017	CALLE 17 DE LA URB. SATELITE	SECTOR 2	ROJO
LESIONES POR PAF	09/12/2017	EX ZONA COMERCIAL	SECTOR 1	ROJO
LESIONES	26/12/2017	EX ZONA COMERCIAL RUSTIK	SECTOR 1	ROJO
<b>CONTRA LA LIBERTAD</b>				
<b>TIPO</b>	<b>FECHA</b>	<b>DIRECCION</b>	<b>SECTOR</b>	<b>COLOR</b>
CONTRA LA LIBERTAD PERSONAL	10/05/2017	URB. PEDRO CUEVA	SECTOR 2	AMARILLO
CONTRA LA LIBERTAD PERSONAL	15/09/2017	A.H. VALLE VERDE	SECTOR 1	AMARILLO
CONTRA LA LIBERTAD PERSONAL	27/09/2017	MERCADO A.H. ANGAMOS	SECTOR 4	AMARILLO
VIOLACIÓN SEXUAL	11/01/2017	CALLE 11 Y CACTUS, URB. SATELITE	SECTOR 2	AMARILLO
VIOLACIÓN SEXUAL	04/03/2017	1ER SECTOR DE ANGAMOS	SECTOR 4	AMARILLO
VIOLACIÓN SEXUAL	05/03/2017	VENTANILLA ALTA CALLE 3	SECTOR 2	AMARILLO
VIOLACIÓN SEXUAL	05/03/2017	VENTANILLA ALTA	SECTOR 2	AMARILLO
VIOLACIÓN SEXUAL	06/03/2017	PEDRO CUEVA - CALLE 13	SECTOR 2	AMARILLO
VIOLACIÓN SEXUAL	08/04/2017	A.H LOS LICENCIADOS -VENTANILLA	SECTOR 4	AMARILLO
VIOLACIÓN SEXUAL	13/04/2017	MZ. A LOTE 08 AH. HIJOS DE VENTANILLA ZONA 4	SECTOR 2	AMARILLO
VIOLACIÓN SEXUAL	02/07/2017	1ER. SECTOR A.H. ANGAMOS	SECTOR 4	AMARILLO
VIOLACIÓN SEXUAL	03/07/2017	2DO. SECTOR URB. ANTONIA MORENO DE CACERES	SECTOR 3	AMARILLO
VIOLACIÓN SEXUAL	11/07/2017	A.H. VALLE VERDE	SECTOR 1	AMARILLO
VIOLACIÓN SEXUAL	21/07/2017	MZ. L1 LOTE 17 A.H. COSTA AZUL	SECTOR 4	AMARILLO
VIOLACIÓN SEXUAL	21/07/2017	MZ. L1 LOTE 17 A.H. COSTA AZUL	SECTOR 4	AMARILLO
VIOLACIÓN SEXUAL	09/09/2017	PARTE POSTERIOR COLEGIO NOLASCO A.H. LAS VIÑAS	SECTOR 4	AMARILLO
VIOLACIÓN SEXUAL	12/09/2017	MZ. B LOTE 13 A.H.RICARDO DURAND FLORES VENT. ALTA	SECTOR 2	AMARILLO
VIOLACIÓN SEXUAL	13/09/2017	CALLE 10 URB. SATELITE	SECTOR 2	AMARILLO
VIOLACIÓN SEXUAL	18/10/2017	A.H. VILLAMOTO	SECTOR 2	AMARILLO
VIOLACION SEXUAL	18/11/2017	CALLE TAURUS NRO. 125 URB. NAVAL	SECTOR 4	AMARILLO
VIOLACION SEXUAL	21/11/2017	MZ. C LOTE 9 A.H. FELIX MORENO	SECTOR 1	AMARILLO
VIOLACION SEXUAL	21/11/2017	MZ. B LOTE 44 A.H. LOS CARRIZALES	SECTOR 1	AMARILLO
VIOLACION SEXUAL	24/11/2017	MZ. J LOTE 02 A.H. EL MIRADOR DE LOS HUMEDALES	SECTOR 1	AMARILLO
VIOLACION SEXUAL	24/11/2017	MZ. W LOTE 25 A.H. VIRGEN DE GUADALUPE	SECTOR 2	AMARILLO
VIOLACION SEXUAL	07/12/2017	URB. NAVAL (ALTURA DEL COLEGIO LICEO NAVAL)	SECTOR 4	AMARILLO
CONTRA EL PUDOR	04/08/2017	1ER. SECTOR IZQ. URB. ANTONIA MORENO DE CACERES	SECTOR 3	AMARILLO
CONTRA EL PUDOR	14/08/2017	MZ. 4 ZONA B A.H. VENTANILLA ALTA	SECTOR 2	AMARILLO
CONTRA EL PUDOR	22/09/2017	CALLE 24 URB. SATELITE	SECTOR 2	AMARILLO
CONTRA EL PUDOR	24/09/2017	MZ. F.13 LOTE 28 1ER. SECTOR A.H. ANGAMOS	SECTOR 4	AMARILLO
CONTRA EL PUDOR	03/10/2017	A.H. SUSANA HIGUSHI	SECTOR 3	AMARILLO
ACTOS CONTRA EL PUDOR	24/11/2017	PARTE POSTERIOR COLEGIO VIRGEN DE LAS MERCEDES	SECTOR 2	AMARILLO
ACTOS CONTRA EL PUDOR	26/11/2017	BOULEVARD URB. NAVAL	SECTOR 4	AMARILLO

## Plan Local de Seguridad Ciudadana 2018

CONTRA PUDOR	04/12/2017	CONTRA PUDOR		AMARILLO
CONTRA PUDOR	27/12/2017	CONTRA PUDOR		AMARILLO
OTROS	15/05/2017	AV. VENUS (SAUNA)	SECTOR 4	AMARILLO
OTROS	10/05/2016	URB. NAVAL	SECTOR 4	AMARILLO
OTROS	21/06/2017	MZ. N LOTE 03 AMPLIACION LAS TERRAZAS	SECTOR 1	AMARILLO
OTROS	01/06/2017	AV. LA PLAYA	SECTOR 1	AMARILLO
CONTRA EL PATRIMONIO				
TIPO	FECHA	DIRECCION	SECTOR	COLOR
HURTO	02/01/2017	MZ.C3 EX ZONA COMERCIAL	SECTOR 1	MORADO
HURTO	04/01/2017	CALLE 1 URB. SATELITE ELEKTRA	SECTOR 2	MORADO
HURTO	04/01/2017	A.H. LICENCIADOS, AV. LA PLAYA	SECTOR 4	MORADO
HURTO	04/01/2017	PARADERO 8 A.H. ANGAMOS	SECTOR 4	MORADO
HURTO	07/01/2017	AV. VENUS MERCADO CASTILLO SIERRA	SECTOR 4	MORADO
HURTO	09/01/2017	AV.NESTOR GAMBETTA EX. ZONA COMERCIAL	SECTOR 1	MORADO
HURTO	09/01/2017	AV. PROCERES ZONA INDUSTRIAL	SECTOR 2	MORADO
HURTO	11/01/2017	MZ.B LOTE 9 AH. FELIX MORENO	SECTOR 1	MORADO
HURTO	11/01/2017	IE. ANTONIO RAYMONDY, URB. ANTONIA MORENA DE CACERES	SECTOR 3	MORADO
HURTO	13/01/2017	AV.NESTOR GAMBETTA, 1ER. SECT. ANGAMOS	SECTOR 4	MORADO
HURTO	13/01/2017	CALLE 1, PARADERO PARQUE DE LA MUJER	SECTOR 2	MORADO
HURTO	13/01/2017	CALLE 1, PARADERO PARQUE DE LA MUJER	SECTOR 2	MORADO
HURTO	14/01/2017	CALLE 5 URB. SATELITE	SECTOR 2	MORADO
HURTO	14/01/2017	MZ.C3, EX. ZONA B. CONTINENTAL	SECTOR 1	MORADO
HURTO	14/01/2017	AV.NESTOR GAMBETTA PARADERO CENTRO	SECTOR 3	MORADO
HURTO	14/01/2017	AV.NESTOR GAMBETTA, EX. ZONA COMERCIAL	SECTOR 1	MORADO
HURTO	15/01/2017	CALLE 14. A.H. VENTANILLA ALTA	SECTOR 2	MORADO
HURTO	16/01/2017	AV.NESTOR GAMBETTA, EX. ZONA COMERCIAL	SECTOR 1	MORADO
HURTO	16/01/2017	AV.NESTOR GAMBETTA PARADERO TELEFONO	SECTOR 1	MORADO
HURTO	24/01/2017	MZ. J1, LOTE 29, A.H. VENT.ALTA	SECTOR 2	MORADO
HURTO	26/01/2017	CALLE 08, URB. SATELITE	SECTOR 2	MORADO
HURTO	27/01/2017	AV.NESTOR GAMBETTA, PARADERO URB. NAVAL	SECTOR 4	MORADO
HURTO	27/01/2017	CALLE 22, MZ.74, URB. SATELITE	SECTOR 2	MORADO
HURTO	27/01/2017	PLAYA EST. BOULEVAR COSTA AZUL	SECTOR 1	MORADO
HURTO	27/01/2017	PARADERO TELEFONO, EX. ZONA COMERCIAL	SECTOR 1	MORADO
HURTO	28/01/2017	CENTRO CIVICO, AV. PLAYA	SECTOR 1	MORADO
HURTO	28/01/2017	AV.NESTOR GAMBETTA PARADERO TELEFONO	SECTOR 1	MORADO
HURTO	28/01/2017	MZ.C3, EX. ZONA B. CONTINENTAL	SECTOR 1	MORADO
HURTO	29/01/2017	1ER.SECT. A.H. ANGAMOS, VILLA DEPORTIVA	SECTOR 4	MORADO
HURTO	29/01/2017	PLAYA COSTA AZUL VENTANILLA	SECTOR 4	MORADO
HURTO	30/01/2017	AV. LA PLAYA, AH. DESARROLLO 2000	SECTOR 1	MORADO
HURTO	30/01/2017	2DO.SECT. A.H. ANGAMOS	SECTOR 4	MORADO
HURTO	31/01/2017	CALLE 28, AMPL. A.H. VENT. ALTA	SECTOR 2	MORADO
HURTO	31/01/2017	AV.NESTOR GAMBETTA, PARADERO 8, ANGAMOS	SECTOR 4	MORADO
HURTO	01/02/2017	MERCADO SR. MILAGROS, EX. ZONA COMERCIAL	SECTOR 1	MORADO
HURTO	01/02/2017	MERCADO SR. MILAGROS, EX. ZONA COMERCIAL	SECTOR 1	MORADO
HURTO	01/02/2017	PARADERO TELEFONO EX. ZONA COMERCIAL	SECTOR 1	MORADO
HURTO	02/02/2017	EX. ZONA COMERCIAL	SECTOR 1	MORADO
HURTO	02/02/2017	MZ. A LOTE 18 A.H. HIJOS DE GRAU	SECTOR 4	MORADO
HURTO	04/02/2017	MZ. L-1 LOTE 11 A.H. VILLAMOTO	SECTOR 1	MORADO
HURTO	05/02/2017	AV. LA PLAYA	SECTOR 1	MORADO
HURTO	05/02/2017	EX. ZONA COMERCIAL	SECTOR 1	MORADO
HURTO	05/02/2017	AV. LA PLAYA	SECTOR 1	MORADO

## Plan Local de Seguridad Ciudadana 2018

HURTO	05/02/2017	CALLE 23 MZ. D LOTE 23 URB. LOS PROCERES	SECTOR 2	MORADO
HURTO	05/02/2017	PLAYA COSTA AZUL	SECTOR 1	MORADO
HURTO	05/02/2017	PLAYA COSTA AZUL	SECTOR 1	MORADO
HURTO	06/02/2017	MZ. J2- 2DO SECTOR DE ANGAMOS	SECTOR 4	MORADO
HURTO	07/02/2017	A.H. LOS LICENCIADOS	SECTOR 4	MORADO
HURTO	09/02/2017	AV. PEDRO BELTRAN URB. SATELITE	SECTOR 2	MORADO
HURTO	10/02/2017	MZ. P LOTE. 28 VENTANILLA ALTA	SECTOR 2	MORADO
HURTO	12/02/2017	EX. ZONA COMERCIAL	SECTOR 1	MORADO
HURTO	12/02/2017	EX. ZONA COMERCIAL	SECTOR 1	MORADO
HURTO	14/02/2017	EX. ZONA COMERCIAL	SECTOR 1	MORADO
HURTO	16/02/2017	CALLE MIRACH URB. ALMIRANTE GRAU	SECTOR 4	MORADO
HURTO	19/02/2017	PLAYA COSTA AZUL	SECTOR 1	MORADO
HURTO	19/02/2017	EX. ZONA COMERCIAL	SECTOR 1	MORADO
HURTO	28/02/2017	AV. NESTOR GAMBETTA - ANGAMOS	SECTOR 4	MORADO
HURTO	28/02/2017	PARADERO 8	SECTOR 4	MORADO
HURTO	02/03/2017	PARADERO TELEFONO	SECTOR 1	MORADO
HURTO	03/03/2017	PARADERO TELEFONO	SECTOR 1	MORADO
HURTO DE VEHICULO	04/03/2017	CALLE 7 VENTANILLA ALTA	SECTOR 2	MORADO
HURTO	04/03/2017	ZONA INDUSTRIAL	SECTOR 2	MORADO
HURTO	04/03/2017	PARADERO TELEFONO	SECTOR 1	MORADO
HURTO	04/03/2017	PARADERO TELEFONO	SECTOR 1	MORADO
HURTO	04/03/2017	PARADERO LICENCIADOS	SECTOR 4	MORADO
HURTO	06/03/2017	DEFENSORES DE LA PATRIA	SECTOR 1	MORADO
HURTO	07/03/2017	LICENCIADOS - CUADRA 1	SECTOR 4	MORADO
HURTO	10/03/2017	AV. VILLAMOTO	SECTOR 1	MORADO
HURTO	10/03/2017	AH. KUMAMOTO	SECTOR 4	MORADO
HURTO	11/03/2017	URB. SATELITE	SECTOR 2	MORADO
HURTO	11/03/2017	PARADERO TELEFONO	SECTOR 1	MORADO
HURTO	11/03/2017	AH. VILLAMOTO	SECTOR 1	MORADO
HURTO	11/03/2017	PARADERO TELEFONO	SECTOR 1	MORADO
HURTO	12/03/2017	PARADERO TELEFONO	SECTOR 1	MORADO
HURTO	14/03/2017	URB. PEDRO CUEVA	SECTOR 2	MORADO
HURTO	15/03/2017	AV. LA PLAYA	SECTOR 1	MORADO
HURTO	17/03/2017	URB. SATELITE -PEDRO BELTRAN	SECTOR 2	MORADO
HURTO	20/03/2017	AV. NESTOR GAMBETTA-PARADERO TELEFONO	SECTOR 1	MORADO
HURTO	23/03/2017	AV. NESTOR GAMBETTA PARADERO NAVAL	SECTOR 4	MORADO
HURTO	24/03/2017	AV.NESTOR GAMBETTA-PRO TELEFONO	SECTOR 1	MORADO
HURTO	27/03/2017	AH. VENTANILLA ALTA	SECTOR 2	MORADO
HURTO	28/03/2017	LOS LICENCIADOS -PARADITA	SECTOR 4	MORADO
HURTO	29/03/2017	AH. VILLAMOTO	SECTOR 1	MORADO
HURTO	29/03/2017	AV.NESTOR GAMBETTA PARADERO TELEFONO	SECTOR 1	MORADO
HURTO	01/04/2017	PARADERO TELEFONO	SECTOR 1	MORADO
HURTO	01/04/2017	MERCADO EL SEÑOR DE LOS MILAGROS	SECTOR 1	MORADO
HURTO	02/04/2017	AV. LA PLAYA -MERCADO SEÑOR DE LOS MILAGROS	SECTOR 1	MORADO
HURTO	05/04/2017	EX. ZONA COMERCIAL	SECTOR 1	MORADO
HURTO	08/04/2017	AAHH. LOS LICENCIADOS	SECTOR 4	MORADO
HURTO	08/04/2017	LA URB. PEDRO CUEVA VASQUEZ MZ. O LOTE 22 CALLE 11	SECTOR 2	MORADO
HURTO	10/04/2017	PARADERO TELEFONO EX. ZONA COMERCIAL	SECTOR 1	MORADO
HURTO	10/04/2017	MZ. C-5 LOTE 14 EX. ZONA COMERCIAL	SECTOR 1	MORADO
HURTO	12/04/2017	URB.. ANTONIA MORENO DE CACERES - VENTANILLA	SECTOR 3	MORADO
HURTO	14/04/2017	AV..NESTOR GAMBETTA- PARADERO TELEFONO - VENTANILLA	SECTOR 1	MORADO



## Plan Local de Seguridad Ciudadana 2018

HURTO	15/04/2017	AV. LA PLAYA VENTANILLA	SECTOR 1	MORADO
HURTO	16/04/2017	EX. ZONA COMERCIAL VENTANILLA	SECTOR 1	MORADO
HURTO	19/04/2017	2DO SECTOR AH. ANGAMOS	SECTOR 4	MORADO
HURTO	01/05/2017	EX. ZONA COMERCIAL	SECTOR 1	MORADO
HURTO	01/05/2017	URB. PEDRO CUEVA	SECTOR 2	MORADO
HURTO	01/05/2017	URB. ANTONIA MORENO DE CACERES	SECTOR 3	MORADO
HURTO	02/05/2017	URB. ANTONIA MORENO DE CACERES	SECTOR 3	MORADO
HURTO	04/05/2017	AV. PEDRO BELTRAN	SECTOR 2	MORADO
HURTO	05/05/2017	AH. HIJOS DE GRAU	SECTOR 4	MORADO
HURTO	05/05/2017	URB. ANTONIA MORENO DE CACERES	SECTOR 3	MORADO
HURTO	06/05/2017	URB. SATELITE	SECTOR 2	MORADO
HURTO	06/05/2017	A.H. ANGAMOS	SECTOR 4	MORADO
HURTO	08/05/2017	URB. MIGUEL GRAU	SECTOR 4	MORADO
HURTO	08/05/2017	URB. SATELITE	SECTOR 2	MORADO
HURTO	08/05/2017	EX. ZONA COMERCIAL	SECTOR 1	MORADO
HURTO	09/05/2017	AV. PEDRO BELTRAN	SECTOR 2	MORADO
HURTO	09/05/2017	URB. ANTONIA MORENO DE CACERES	SECTOR 3	MORADO
HURTO	10/05/2017	A.H. VENTANILLA ALTA	SECTOR 2	MORADO
HURTO	11/05/2017	AV. PEDRO BELTRAN	SECTOR 2	MORADO
HURTO	12/05/2017	URB. SATELITE	SECTOR 2	MORADO
HURTO	12/05/2017	AH. ANGAMOS	SECTOR 4	MORADO
HURTO	15/05/2017	AV. LA PLAYA	SECTOR 1	MORADO
HURTO	16/05/2017	AH. ANGAMOS	SECTOR 4	MORADO
HURTO	16/05/2017	AV. LA PLAYA	SECTOR 1	MORADO
HURTO	17/05/2017	AV. LA PLAYA	SECTOR 1	MORADO
HURTO	17/05/2017	URB. SATELITE	SECTOR 2	MORADO
HURTO	20/05/2017	AH. LAS TERRAZAS	SECTOR 1	MORADO
HURTO	20/05/2017	AH. HIJOS DE GRAU	SECTOR 4	MORADO
HURTO	22/05/2017	AV. LA PLAYA	SECTOR 1	MORADO
HURTO	23/05/2017	EX. ZONA COMERCIAL	SECTOR 1	MORADO
HURTO	23/05/2017	URB. SATELITE	SECTOR 2	MORADO
HURTO	24/05/2017	AH. LUIS TUDELA	SECTOR 2	MORADO
HURTO	24/05/2017	AH. LOS LICENCIADOS	SECTOR 4	MORADO
HURTO	25/05/2017	AH. DEFENSORES DE LA PATRIA	SECTOR 1	MORADO
HURTO	25/05/2017	EX. ZONA COMERCIAL	SECTOR 1	MORADO
HURTO	29/05/2017	URB. SATELITE	SECTOR 2	MORADO
HURTO	30/05/2017	AMPLIACION SATELITE	SECTOR 2	MORADO
HURTO	01/06/2017	PARADERO 8 ANGAMOS	SECTOR 4	MORADO
HURTO	01/06/2017	AH. LOS LICENCIADOS	SECTOR 4	MORADO
HURTO AGRAVADO	02/06/2017	AV. NESTOR GAMBETTA PARADERO SANTA FE	SECTOR 3	MORADO
HURTO	03/06/2017	EX. ZONA COMERCIAL	SECTOR 1	MORADO
HURTO	03/06/2017	EX. ZONA COMERCIAL	SECTOR 1	MORADO
HURTO	05/06/2017	PARADERO SANTA FE	SECTOR 3	MORADO
HURTO	05/06/2017	CALLE 50 AH. LICENCIADOS	SECTOR 4	MORADO
HURTO	05/06/2017	AV. LA PLAYA	SECTOR 1	MORADO
HURTO AGRAVADO	06/06/2017	INMEDIACIONES DE EDELNOR	SECTOR 1	MORADO
HURTO	06/06/2017	AH. ANGAMOS	SECTOR 4	MORADO
HURTO AGRAVADO	06/06/2017	URB. NAVAL	SECTOR 4	MORADO
HURTO AGRAVADO	06/06/2017	PEDRO BELTRAN Y NESTOR GAMBETTA	SECTOR 2	MORADO
HURTO	06/06/2017	PARADERO 8 ANGAMOS	SECTOR 4	MORADO
HURTO	07/06/2017	PARADERO 8 ANGAMOS	SECTOR 4	MORADO



## Plan Local de Seguridad Ciudadana 2018

HURTO	07/06/2017	MZ. C-15 EX ZONA COMERCIAL	SECTOR 1	MORADO
HURTO	07/06/2017	CALLE 20 URB. SATELITE	SECTOR 2	MORADO
HURTO	10/06/2017	AV. LA PLAYA - LOS LICENCIADOS	SECTOR 1	MORADO
HURTO	10/06/2017	PARADERO TELEFONO	SECTOR 1	MORADO
HURTO	10/06/2017	CALLE 1 PARQUE DE LA MUJER	SECTOR 2	MORADO
HURTO	10/06/2017	MZ. K-4 LOTE 25 ZONA 4 HIJOS DE VENTANILLA	SECTOR 2	MORADO
HURTO	11/06/2017	CALLE 9 URB. PEDRO CUEVA	SECTOR 2	MORADO
HURTO	11/06/2017	AH. LOS LICENCIADOS	SECTOR 4	MORADO
HURTO	12/06/2017	AH. ANGAMOS	SECTOR 4	MORADO
HURTO	13/06/2017	PARADERO TELEFONO	SECTOR 1	MORADO
HURTO AGRAVADO	13/06/2017	MZ. M LOTE 14 A.H. FELIX MORENO	SECTOR 1	MORADO
HURTO	13/06/2017	PARQUE DE LA MUJER URB. SATELITE	SECTOR 2	MORADO
HURTO	13/06/2017	CALLE 11 EX. ZONA COMERCIAL	SECTOR 1	MORADO
HURTO	13/06/2017	CALLE 24 URB. SATELITE	SECTOR 2	MORADO
HURTO AGRAVADO	14/06/2017	JIRON 02 A.H. KUMAMOTO	SECTOR 4	MORADO
HURTO	14/06/2017	MALECON CACERES EX. ZONA COMERCIAL	SECTOR 1	MORADO
HURTO	14/06/2017	PARADERO METRO	SECTOR 2	MORADO
HURTO	14/06/2017	MERCADO MILAGROS	SECTOR 1	MORADO
HURTO	15/06/2017	PARADERO TELEFONO	SECTOR 1	MORADO
HURTO	16/06/2017	PARADERO 8 ANGAMOS	SECTOR 4	MORADO
HURTO	16/06/2017	PARADERO TELEFONO	SECTOR 1	MORADO
HURTO	16/06/2017	MZ. C-12 LOTE 04 EX ZONA COMERCIAL	SECTOR 1	MORADO
HURTO	16/06/2017	PARADERO TELEFONO	SECTOR 1	MORADO
HURTO	16/06/2017	PARADERO METRO	SECTOR 2	MORADO
HURTO DE VEHICULO	17/06/2017	FRONTIS DEL COLEGIO RAYMONDI URB. ANTONIA MORENO DE CACERES	SECTOR 3	MORADO
HURTO	18/06/2017	PARADERO 8 ANGAMOS	SECTOR 4	MORADO
HURTO	19/06/2017	PARADERO TELEFONO	SECTOR 1	MORADO
HURTO	19/06/2017	PARADERO TELEFONO	SECTOR 1	MORADO
HURTO	19/06/2017	2DO SECTOR DERECHO MZ Y LT 3 URB. ANTONIA MORENO DE CACERES	SECTOR 3	MORADO
HURTO SIMPLE	20/06/2017	AV. LA PLAYA AV. NESTOR GAMBETTA	SECTOR 1	MORADO
HURTO	20/06/2017	PASAJE IGNACIO GARRETA 19 URB. ANTONIA MORENO DE CACERES	SECTOR 3	MORADO
HURTO SIMPLE	20/06/2017	AV. GERANIOS CIUDAD SATELITE DE VENTANILLA	SECTOR 2	MORADO
HURTO DE VEHICULO	21/06/2017	PARQUE DE LA PLAZA DE ARMAS DE VENTANILLA SATELITE CALLE 10	SECTOR 2	MORADO
HURTO	24/06/2017	ALTURA DEL COLEGIO POLITECNICO AV. NEPTUNO - VENTANILLA	SECTOR 4	MORADO
HURTO	24/06/2017	AV. NESTOR GAMBETTA FRONTIS DEL PARADERO METRO VENTANILLA	SECTOR 2	MORADO
HURTO	24/06/2017	AV. NESTOR GAMBETTA A.H. ANGAMOS	SECTOR 4	MORADO
HURTO	01/07/2017	2DO SECTOR A.H. ANGAMOS	SECTOR 4	MORADO
HURTO	01/07/2017	CALLE ALHENA HIJOS DE GRAU	SECTOR 1	MORADO
HURTO AGRAVADO	01/07/2017	ALTURA DEL VASO DE LECHE EX. ZONA COMERCIAL	SECTOR 1	MORADO
HURTO	02/07/2017	AV. NESTOR GAMBETTA - PARADERO NAVAL	SECTOR 3	MORADO
HURTO	02/07/2017	JR. LOS CISNES EX. ZONA COMERCIAL	SECTOR 1	MORADO
HURTO	02/07/2017	AV. LA PLAYA EX. ZONA COMERCIAL	SECTOR 1	MORADO
HURTO	02/07/2017	COLISEO DE GALLO CALLE 11	SECTOR 2	MORADO
HURTO	02/07/2017	PLAZA DE ARMAS CALLE 10 URB. SATELITE	SECTOR 2	MORADO
HURTO	03/07/2017	MZ. D LOTE 3 A.H. TUDELA	SECTOR 2	MORADO
HURTO	04/07/2017	AV. NESTOR GAMBETTA (REFINERIA LA PAMPILLA)	SECTOR 5	MORADO
HURTO	04/07/2017	AV. NESTOR GAMBETTA (EDELNOR)	SECTOR 1	MORADO
HURTO	05/07/2017	MALECON ANDRES AVELINO CACERES EX. ZONA	SECTOR 1	MORADO
HURTO	07/07/2017	A.H. VICTOR RAUL HAYA DE LA TORRE	SECTOR 5	MORADO
HURTO	07/07/2017	CALLE 24 CON SANTA ROSA	SECTOR 2	MORADO
HURTO	08/07/2017	HIPERMERCADO METRO	SECTOR 3	MORADO

## Plan Local de Seguridad Ciudadana 2018

HURTO	08/07/2017	PARADERO CENTRO URB. ANTONIA MORENO DE CACERES	SECTOR 3	MORADO
HURTO AGRAVADO	09/07/2017	MZ.B5 A.H. DEFENSORES DE LA PATRIA	SECTOR 1	MORADO
HURTO AGRAVADO	09/07/2017	MZ. M LOTE 20 A.H. VILLAMOTO	SECTOR 1	MORADO
HURTO	10/07/2017	AV. LA PLAYA (LICENCIADO)	SECTOR 4	MORADO
HURTO AGRAVADO	11/07/2017	COOP. BAHIA AZUL AV. LA PLAYA	SECTOR 4	MORADO
HURTO	11/07/2017	AV. NESTOR GAMBETTA (PARADERO 8)	SECTOR 4	MORADO
HURTO	12/07/2017	AV. NESTOR GAMBETTA (BANCO DE LA NACION)	SECTOR 1	MORADO
HURTO	12/07/2017	MZ. B LOTE 08 COOPEMAR	SECTOR 4	MORADO
HURTO	13/07/2017	CALLE 17 Y AV. PEDRO BELTRAN URB. SATELITE	SECTOR 2	MORADO
HURTO	13/07/2017	MZ. N1 LOTE 3 6TO. SECTOR URB. ANTONIA MORENO DE CACERES	SECTOR 2	MORADO
HURTO	13-07-2017	CALLE 14 URB. SATELITE	SECTOR 2	MORADO
HURTO	13/07/2017	MZ. J LOTE 03 COOPEMAR	SECTOR 4	MORADO
HURTO	13/07/2017	PARADERO MAESTRO (ZONA INDUSTRIAL)	SECTOR 2	MORADO
HURTO	13/07/2017	CALLE 5 FRENTE AL HOSPITAL /TRANSP. PUBLICO)	SECTOR 2	MORADO
HURTO	13/07/2017	GRANJA HUERTO SAN MARTIN	SECTOR 5	MORADO
HURTO	14/07/2017	JR., LOS GERANIOS URB. PEDRO BELTRAN	SECTOR 2	MORADO
HURTO	15/07/2017	AV. NESTOR GAMBETTA (PARADERO TELEFONO)	SECTOR 2	MORADO
HURTO	15/07/2017	AV. PEDRO BELTRAN CALLE 10 URB. SATELITE	SECTOR 2	MORADO
HURTO	16/07/2017	AV. LA PLAYA A.H. LOS LICENCIADOS	SECTOR 4	MORADO
HURTO	16/07/2017	MZ. P LOTE 17 URB. ANTONIA MORENO DE CACERES	SECTOR 3	MORADO
HURTO AGRAVADO	16/07/2017	MZ. P LOTE 4 A.H. LAS LOMAS	SECTOR 2	MORADO
HURTO	17/07/2017	CALLE 10 URB. SATELITE	SECTOR 2	MORADO
HURTO	17/07/2017	CALLE 9 URB. SATELITE	SECTOR 2	MORADO
HURTO	18/07/2017	PARQUEO SOLGAS PARADERO INKA KOLA	SECTOR 5	MORADO
HURTO	19-07-2017	CALLE KUMAMOTO A.H. KUMAMOTO	SECTOR 4	MORADO
HURTO	20/07/2017	CALLE 1 URB. SATELITE	SECTOR 2	MORADO
HURTO AGRAVADO	20/07/2017	2DO. SECTOR URB. ANTONIA MORENO DE CACERES	SECTOR 3	MORADO
HURTO	21/07/2017	PARADERO CENTRO URB. ANTONIA MORENO DE CACERES	SECTOR 3	MORADO
HURTO	21/07/2017	PARADERO TELEFONO	SECTOR 2	MORADO
HURTO	21/07/2017	AV. NESTOR GAMBETTA (GRIFO REPSOL)	SECTOR 2	MORADO
HURTO	22/07/2017	CALLE 10 URB. SATELITE	SECTOR 2	MORADO
HURTO	22/07/2017	AV. NESTOR GAMBETTA - URB. ANTONIA MORENO DE CACERES	SECTOR 3	MORADO
HURTO	22/07/2017	PARADERO TELEFONO	SECTOR 3	MORADO
HURTO	23/07/2017	AV. NESTOR GAMBETTA (REPSOL)	SECTOR 2	MORADO
HURTO	23/07/2017	ZONA 12 PARQUE PORCINO	SECTOR 5	MORADO
HURTO	24/07/2017	MZ. I4 A.H. DEFENSORES DE LA PATRIA	SECTOR 1	MORADO
HURTO	24/07/2017	AV. LA PLAYA TIENDAS CERAMICA	SECTOR 4	MORADO
HURTO	24/07/2017	EX ZONA COMERCIAL (INM.BCO. CONTINENTAL)	SECTOR 1	MORADO
HURTO	24/07/2017	EX ZONA COMERCIAL (INMEDIACIONES INTERBANK)	SECTOR 1	MORADO
HURTO	24/07/2017	AV. CAPTUS URB. SATELITE	SECTOR 2	MORADO
HURTO AGRAVADO	24/07/2017	ZONA 03 PARQUE PORCINO	SECTOR 5	MORADO
HURTO AGRAVADO	25-07-2017	AGRUPACION POBLACIONAL 28 DE JULIO	SECTOR 4	MORADO
HURTO	25-07-2017	CALLE 12 EX ZONA COMERCIAL	SECTOR 1	MORADO
HURTO	25/07/2017	AV. GAMBETTA (PLAZA VEA)	SECTOR 1	MORADO
HURTO AGRAVADO	26/07/2017	1ER. SECTOR A.H. ANGAMOS	SECTOR 4	MORADO
HURTO	26/07/2017	PARADERO TELEFONO	SECTOR 2	MORADO
HURTO	27/07/2017	EX ZONA COMERCIAL	SECTOR 1	MORADO
HURTO	27/07/2017	PLAZA DE ARMAS CALLE 10 URB. SATELITE	SECTOR 2	MORADO
HURTO	27/07/2017	AV. LA PLAYA EX ZONA COMERCIAL	SECTOR 1	MORADO
HURTO	27/07/2017	AV. NESTOR GAMBETTA (PARADERO 8)	SECTOR 4	MORADO
HURTO	27/07/2017	CALLE 14 URB. SATELITE	SECTOR 2	MORADO

## Plan Local de Seguridad Ciudadana 2018

HURTO	01/08/2017	AV. NESTOR GAMBETTA (PARADERO INKA KOLA)	SECTOR 5	MORADO
HURTO	01/08/2017	AV. JAMAICA A.H. DEFENSORES DE LA PATRIA	SECTOR 1	MORADO
HURTO	01-08-2017	ZONA 8 PARQUE PORCINO	SECTOR 5	MORADO
HURTO	02/08/2017	AV. NESTOR GAMBETTA (PARADERO 8)	SECTOR 4	MORADO
HURTO	02/08/2017	AV. NESTOR GAMBETTA (PARADERO 8)	SECTOR 4	MORADO
HURTO	03/08/2017	AV. JAMAICA A.H. DEFENSORES DE LA PATRIA	SECTOR 1	MORADO
HURTO	04/08/2017	AV. NESTOR GAMBETTA (PARADERO TELEFONO)	SECTOR 3	MORADO
HURTO	04/08/2017	1ER. SECTOR IZQ. URB. ANTONIA MORENO DE CACERES	SECTOR 3	MORADO
HURTO	04/08/2017	CALLE 10 URB. SATELITE	SECTOR 2	MORADO
HURTO	07/08/2017	EX ZONA COMERCIAL	SECTOR 1	MORADO
HURTO	07/08/2017	AV. NESTOR GAMBETTA (PARADERO ELEKTRA)	SECTOR 2	MORADO
HURTO	07/08/2017	AV. NESTOR GAMBETTA (PARADERO LICENCIADOS)	SECTOR 4	MORADO
HURTO	08/08/2017	PARADERO CENTRO URB. A.M.C.	SECTOR 3	MORADO
HURTO AGRAVADO	10/08/2017	CALLE CISNE NRO.211 URB. NAVAL	SECTOR 4	MORADO
HURTO AGRAVADO	11/08/2017	MZ. J LOTE 06 A.H. ALFREDO OMAR MARCOS	SECTOR 2	MORADO
HURTO	11/08/2017	AV. NESTOR GAMBETTA (PARADERO CAPILLA)	SECTOR 3	MORADO
HURTO	11/08/2017	MZ. I LOTE 17 A.H. MARIANO IGNACIO PRADO	SECTOR 5	MORADO
HURTO AGRAVADO	15/08/2017	CALLE CISNE NRO.211 URB. NAVAL	SECTOR 4	MORADO
HURTO	17/08/2017	VENTANILLA / CALLE CALLE 10 VENTANILLA	SECTOR 2	MORADO
HURTO	17/08/2017	AV. CHIFA CESAR CALLE 11 AV. PEDRO BELTRAN URB. SATELITE	SECTOR 2	MORADO
SECTOR 2	25/08/2017	OTROS PARADERO TELEFONO	SECTOR 2	MORADO
HURTO	25/08/2017	AV. PEDRO BELTRAN, ENTRE LA CALLE 6 Y 9 DE LA URB. SATELITE	SECTOR 2	MORADO
HURTO	27/08/2017	AV . NESTOR GAMBETTA ( CAJERO DEL BANCO CONTINENTAL)	SECTOR 1	MORADO
HURTO	28/08/2017	AV. LA PLAYA FRONTIS DE LA BOTICA EL MILAGRO-MERCADO SR. DE LOS MILAGROS	SECTOR 1	MORADO
HURTO	28/08/2017	AV PARADERO TELEFONO VENTANILLA	SECTOR 2	MORADO
HURTO	29/08/2017	AV. 2DA. DE ANGAMOS POR LA PARTE POSTERIOR DEL MERCADO	SECTOR 1	MORADO
HURTO	30/08/2017	AV. PEDRO BELTRAN CUADRA : 10	SECTOR 2	MORADO
HURTO	20/07/2017	CALLE 1 URB. SATELITE	SECTOR 2	MORADO
HURTO AGRAVADO	20/07/2017	2DO. SECTOR URB. ANTONIA MORENO DE CACERES	SECTOR 3	MORADO
HURTO	21/07/2017	PARADERO CENTRO URB. ANTONIA MORENO DE CACERES	SECTOR 3	MORADO
HURTO	21/07/2017	AV. NESTOR GAMBETTA (GRIFO REPSOL)	SECTOR 2	MORADO
HURTO	22/07/2017	CALLE 10 URB. SATELITE	SECTOR 2	MORADO
HURTO	22/07/2017	AV. NESTOR GAMBETTA - URB. ANTONIA MORENO DE CACERES	SECTOR 3	MORADO
HURTO	22/07/2017	PARADERO TELEFONO	SECTOR 2	MORADO
HURTO	23-07-2017	AV. NESTOR GAMBETTA (REPSOL)	SECTOR 2	MORADO
HURTO	23/07/2017	ZONA 12 PARQUE PORCINO	SECTOR 5	MORADO
HURTO	24/07/2017	MZ. I4 A.H. DEFENSORES DE LA PATRIA	SECTOR 1	MORADO
HURTO	24/07/2017	AV. LA PLAYA TIENDAS CERAMICA	SECTOR 1	MORADO
HURTO	24/07/2017	EX. ZONA COMERCIAL (INMEDIACIONES BCO. CONTINENTAL)	SECTOR 1	MORADO
HURTO	24/07/2017	EX ZONA COMERCIAL (INMEDIACIONES INTERBANK)	SECTOR 1	MORADO
HURTO	24/07/2017	AV. CAPTUS URB. SATELITE	SECTOR 2	MORADO
HURTO AGRAVADO	24/07/2017	ZONA 03 PARQUE PORCINO	SECTOR 5	MORADO
HURTO AGRAVADO	25-07-2017	AGRUPACION POBLACIONAL 28 DE JULIO	SECTOR 4	MORADO
HURTO	25-07-2017	CALLE 12 EX. ZONA COMERCIAL	SECTOR 1	MORADO
HURTO	25/07/2017	AV. GAMBETTA (PLAZA VEA)	SECTOR 2	MORADO
HURTO	26/07/2017	PARADERO TELEFONO	SECTOR 2	MORADO
HURTO	27/07/2017	PLAZA DE ARMAS CALLE 10 URB. SATELITE	SECTOR 2	MORADO
HURTO	27/07/2017	AV. LA PLAYA EX. ZONA COMERCIAL	SECTOR 1	MORADO
HURTO	27/07/2017	AV. NESTOR GAMBETTA (PARADERO 8)	SECTOR 2	MORADO
HURTO	27/07/2017	CALLE 14 URB. SATELITE	SECTOR 2	MORADO
HURTO	01/09/2017	FRONTIS DE LA MZ. P LOTE 33 A.H. KUMAMOTO	SECTOR 4	MORADO



## Plan Local de Seguridad Ciudadana 2018

HURTO	01/09/2017	CAMPO SINTETICO DE LA EX ZONA COMERCIAL	SECTOR 1	MORADO
HURTO	04/09/2017	INTERSECCION DE GAMBETTA Y PEDRO BELTRAN	SECTOR 2	MORADO
HURTO	05/09/2017	AV. HIPOLITO UNANUE - PROCERES	SECTOR 2	MORADO
HURTO	06/09/2017	AV. GAMBETTA (PARADERO CAPILLA)	SECTOR 4	MORADO
HURTO	06/09/2017	MZ. 9 LOTE 13 2DO. SECTOR A.H. ANGAMOS	SECTOR 4	MORADO
HURTO	06/09/2017	PARQUEO DE LA REFINERIA LA PAMPILLA	SECTOR 5	MORADO
HURTO	06/09/2017	PSJE. B7 2DO. SECTOR A.H. ANGAMOS	SECTOR 4	MORADO
HURTO	06/09/2017	PARQUE DE LA MUJER URB. SATELITE	SECTOR 1	MORADO
HURTO	07/09/2017	AV. GAMBETTA (PARADERO CENTRO)	SECTOR 3	MORADO
HURTO	08/09/2017	AV. GAMBETTA (PARADERO ELEKTRA)	SECTOR 3	MORADO
HURTO	08/09/2017	MZ. L A.H. VENTANILLA ALTA	SECTOR 2	MORADO
HURTO	08/09/2017	1RA. CUADRA A.H. LOS CARRIZALES	SECTOR 1	MORADO
HURTO	10/09/2017	AV. GAMBETTA (PARADERO VILLAMOTO)	SECTOR 1	MORADO
HURTO	10/09/2017	A.H. LOS LICENCIADOS (REF. MERCADO)	SECTOR 4	MORADO
HURTO	10/09/2017	MZ. C-8 CALLE LOS PELICANOS	SECTOR 1	MORADO
HURTO	12/09/2017	2DO. SECTOR URB. ANTONIA MORENO DE CACERES	SECTOR 3	MORADO
HURTO	12/09/2017	MZ. D-4 3ER. SECTOR AH. ANGAMOS	SECTOR 4	MORADO
HURTO	13/09/2017	AV. GAMBETTA (PARADERO TELEFONO)	SECTOR 2	MORADO
HURTO	16/09/2017	6TO. SECTOR URB. ANTONIA MORENO DE CACERES	SECTOR 3	MORADO
HURTO	16/09/2017	AV. NEPTUNO 3ER. SECTOR A.H. ANGAMOS	SECTOR 4	MORADO
HURTO	16/09/2017	AV. GAMBETTA (PARADERO TELEFONO)	SECTOR 2	MORADO
HURTO	16/09/2017	AV. GAMBETTA (PARADERO ANGAMOS)	SECTOR 4	MORADO
HURTO	16/09/2017	AV. BEGONIAS ENTRE LAS CALLES 12 Y 13 URB. SATELITE	SECTOR 2	MORADO
HURTO	18/09/2017	AV. GAMBETTA (PARADERO INKA KOLA)	SECTOR 5	MORADO
HURTO AGRAVADO	18-09-2017	MZ. F LOTE 19 A.H. VILLA MOTO	SECTOR 1	MORADO
HURTO	19-09-2017	AV. PEDRO BELTRAN CALLE 10 URB. SATELITE	SECTOR 2	MORADO
HURTO	22/09/2017	AV. GAMBETTA (PARADERO 8)	SECTOR 2	MORADO
HURTO	22/09/2017	AV. PEDRO BELTRAN CALLE 23 URB. SATELITE	SECTOR 2	MORADO
HURTO	22/09/2017	AV. GAMBETTA (INMEDIACIONES SCOTIABANK)	SECTOR 1	MORADO
HURTO AGRAVADO	22/09/2017	MZ. D LOTE 33 A.H. HEROES DEL PACIFICO	SECTOR 3	MORADO
HURTO	25/09/2017	INMEDIACIONES DEL MERCADO SEÑOR DE LOS MILAGROS	SECTOR 1	MORADO
HURTO	01/10/2017	CALLE 24 INTERIOR DEL MERCADO	SECTOR 2	MORADO
HURTO	01/10/2017	3ER. SECTOR URB. ANOTNIA MORENO DE CACERES	SECTOR 2	MORADO
HURTO	02-10-2017	AV. GAMBETTA (PARADERO TELEFONO)	SECTOR 2	MORADO
HURTO	02/10/2017	AV. GAMBETTA (PARADERO NAVAL)	SECTOR 3	MORADO
HURTO	03/10/2017	AV. GAMBETTA (PARADERO CENTRO)	SECTOR 3	MORADO
HURTO	04/10/2017	MZ. J-7 LOTE 20 2DO. SECTOR A.H. ANGAMOS	SECTOR 4	MORADO
HURTO	04/10/2017	MZ. C LOTE 17 A.H. PROGRAMA 2000	SECTOR 1	MORADO
HURTO	04/10/2017	AV. LA PLAYA MERCADO SR. DE LOS MILAGROS	SECTOR 1	MORADO
HURTO	04/10/2017	EX. ZONA COMERCIAL	SECTOR 1	MORADO
HURTO	04/10/2017	MZ. N1 LOTE 7 3ER. SECTOR URB. AMC.	SECTOR 3	MORADO
HURTO	09/10/2017	MZ. D LOTE 19 ASOC. SANTA ROSA	SECTOR 2	MORADO
HURTO	09/10/2017	CALLE 10 AV. PEDRO BELTRAN URB. SATELITE	SECTOR 2	MORADO
HURTO	10/10/2017	MZ. E-2 LOTE 29 2DO. SECTOR A.H. ANGAMOS	SECTOR 4	MORADO
HURTO	10/10/2017	MZ. C LOTE 11 A.H. VENTANILLA ALTA	SECTOR 2	MORADO
HURTO	11/10/2017	ZONA 10 PARQUE PORCINO	SECTOR 5	MORADO
HURTO	12/10/2017	CALLE 4 URB. SATELITE	SECTOR 2	MORADO
HURTO AGRAVADO	12/10/2017	EX. ZONA COMERCIAL (INMEDIACIONES IGLESIA MORMONES)	SECTOR 1	MORADO
HURTO	12/10/2017	AV. LA PLAYA A.H. LICENCIADOS	SECTOR 4	MORADO
HURTO	12-10-2017	AV. GAMBETTA (PARADERO TELEFONO)	SECTOR 2	MORADO
HURTO	13/10/2017	INMEDIACIONES MZ. G 2DO. SECTOR A.H. ANGAMOS	SECTOR 4	MORADO

## Plan Local de Seguridad Ciudadana 2018

HURTO	15/10/2017	MZ. 1 LOTE 10 3ER. SECTOR AH. ANGAMOS	SECTOR 4	MORADO
HURTO	16/10/2017	ALTURA PARADERO 8 A.H. ANGAMOS	SECTOR 4	MORADO
HURTO	16/10/2017	MZ. C-12 LOTE 47 EX. ZONA COMERCIAL	SECTOR 1	MORADO
HURTO	16/10/2017	AV. GAMBETTA (PARADERO 8)	SECTOR 2	MORADO
HURTO AGRAVADO	18/10/2017	3ER. SECTOR A.H. ANGAMOS	SECTOR 4	MORADO
HURTO AGRAVADO	18/10/2017	AV. MERCURIO URB. NAVAL	SECTOR 4	MORADO
HURTO AGRAVADO	18/10/2017	MZ. C LOTE 2 AMPLIACIÓN AH. HIJOS DE VENTANILLA	SECTOR 2	MORADO
HURTO	18/10/2017	AV. GAMBETTA (PARADERO TELEFONO)	SECTOR 2	MORADO
HURTO	19/10/2017	3ER. SECTOR A.H. ANGAMOS	SECTOR 4	MORADO
HURTO	21/10/2017	1ER. SECTOR URB. ANTONIA MORENO DE CACERES	SECTOR 3	MORADO
HURTO	22/10/2017	MZ. N LOTE 7 1ER. SECTOR URB. ANTONIA MORENO	SECTOR 3	MORADO
HURTO	24/10/2017	FRONTIS DEL HOSPITAL DE VENTANILLA	SECTOR 2	MORADO
HURTO	24/10/2017	URB. LOS PROCERES	SECTOR 2	MORADO
HURTO	24/10/2017	FRONTIS DE LA MZ. L LOTE 16 A.H. KUMAMOTO	SECTOR 1	MORADO
HURTO	24/10/2017	AV. PRINCIPAL A.H. KUMAMOTO	SECTOR 1	MORADO
HURTO	25/10/2017	FRONTIS DEL HOSPITAL DE VENTANILLA	SECTOR 2	MORADO
HURTO AGRAVADO	27/10/2017	PARTE POSTERIOR POSTA A.H. VENTANILLA ALTA	SECTOR 2	MORADO
HURTO	27/10/2017	EX. ZONA COMERCIAL	SECTOR 1	MORADO
HURTO	28/10/2017	AV. GAMBETTA (PARADERO 8)	SECTOR 4	MORADO
HURTO	28/10/2017	MZ. 1 3ER. SECTOR AH. ANGAMOS	SECTOR 4	MORADO
HURTO	28/10/2017	AV. GAMBETTA (ALTURA URB. NAVAL)	SECTOR 4	MORADO
HURTO	30/10/2017	6TO. SECTOR URB. ANTONIA MORENO DE CACERES	SECTOR 3	MORADO
HURTO	31/10/2017	AV. GAMBETTA (SERVICIO PUBLICO)	SECTOR 2	MORADO
HURTO	01/11/2017	CALLE 23 AH. VENTANILLA ALTA	SECTOR 2	MORADO
HURTO AGRAVADO	01-11-2017	MZ. M3 LOTE 2 AH. VILLA MOTO	SECTOR 1	MORADO
HURTO	05/11/2017	AV. CHILLON PARQUE PORCINO	SECTOR 5	MORADO
HURTO	05/11/2017	MALECON COSTA AZUL	SECTOR 1	MORADO
HURTO	06/11/2017	2DO. SECTOR URB. ANTONIA MORENO DE CACERES	SECTOR 3	MORADO
HURTO	08/11/2017	AV. GAMBETTA (PARADERO CAPILLA)	SECTOR 3	MORADO
HURTO	09/11/2017	AV. PEDRO BELTRAN 541 URB. SATELITE	SECTOR 2	MORADO
HURTO	09/11/2017	AH. DEFENSORES DE LA PATRIA	SECTOR 1	MORADO
HURTO	10/11/2017	PARQUE PORCINO	SECTOR 5	MORADO
HURTO	10/11/2017	INTERIOR TIENDA METRO	SECTOR 3	MORADO
HURTO	11/11/2017	AV. PEDRO BELTRAN CALLE 22 URB.SATELITE	SECTOR 2	MORADO
HURTO AGRAVADO	12-11-2017	MZ. A' LOTE 7 AH. STMA. CRUZ DE FATIMA	SECTOR 3	MORADO
HURTO AGRAVADO	12-11-2017	MZ. N LOTE 30 2DO. SECTOR URB. ANTONIA MORENO DE CACERES	SECTOR 3	MORADO
HURTO AGRAVADO	12/11/2017	MZ. P8 LOTE 18 A.H. MAR IA JULIA	SECTOR 1	MORADO
HURTO	14/11/2017	3ER. SECTOR DERECHO URB. ANTONIA MORENO DE CACERES	SECTOR 3	MORADO
HURTO	14/11/2017	2DO. PARADERO AH. ANGAMOS	SECTOR 4	MORADO
HURTO AGRAVADO	15/11/2017	MZ. E LOTE 7 2DO. SECTOR URB. ANTONIA MORENO DE CACERES	SECTOR 4	MORADO
HURTO	15/11/2017	AV. GAMBETTA (PARADERO TELEFONO)	SECTOR 2	MORADO
HURTO AGRAVADO	17-11-2017	AV. DEFENSORES DE LA PATRIA	SECTOR 1	MORADO
HURTO AGRAVADO	17/11/2017	2DO. SECTOR DERECHO URB. ANTONIA MORENO DE CACERES	SECTOR 3	MORADO
HURTO	19/11/2017	AV. LOS HEROES AH. DEFENSORES DE LA PATRIA	SECTOR 1	MORADO
HURTO	20/11/2017	CALLE POLUX URB. NAVAL	SECTOR 4	MORADO
HURTO	20/11/2017	PARQUE DEL NIÑO URB. NAVAL	SECTOR 4	MORADO
HURTO	20/11/2017	EX. ZONA COMERCIAL	SECTOR 1	MORADO
HURTO	22/11/2017	AH. DEFENSORES DE LA PATRIA	SECTOR 1	MORADO
HURTO	24/11/2017	AH. HIJOS DE GRAU	SECTOR 4	MORADO
HURTO	24/11/2017	AV. GAMBETTA (PARADERO 8)	SECTOR 4	MORADO
HURTO	24/11/2017	AV. GAMBETTA (PARADERO INKA KOLA)	SECTOR 5	MORADO

## Plan Local de Seguridad Ciudadana 2018

HURTO AGRAVADO	26/11/2017	AV. GAMBETTA (PARADERO PLAZA VEA)	SECTOR 2	MORADO
HURTO	28/11/2017	AV. GAMBETTA (PARADERO LICENCIADOS)	SECTOR 4	MORADO
HURTO	29/11/2017	AV. GAMBETTA (PARADERO 8)	SECTOR 2	MORADO
HURTO AGRAVADO	01/12/2017	MZ. H LOTE 17 2DO. SECTOR A.H. ANGAMOS	SECTOR 4	MORADO
HURTO	01/12/2017	PARADERO AH. LICENCIADOS	SECTOR 4	MORADO
HURTO	02/12/2017	AV. LA PLAYA (INMEDIACIONES DE LA CACHINA)	SECTOR 1	MORADO
HURTO	03/12/2017	MZ. C LOTE 13 3ER. SECTOR IZ. URB. ANTONIA MORENO DE CACERES	SECTOR 3	MORADO
HURTO	03/12/2017	MZ. A LOTE 08 A.H. VILLAMOTO	SECTOR 1	MORADO
HURTO	03/12/2017	MZ. B-1 LOTE 23 3ER. SECTOR URB.ANTONIA MORENO DE CACERES	SECTOR 3	MORADO
HURTO	03/12/2017	AV. LA PLAYA (PARADERO MILAGROS)	SECTOR 1	MORADO
HURTO AGRAVADO	05/12/2017	2DO. SECTOR AH. ANGAMOS	SECTOR 4	MORADO
HURTO	07/12/2017	CALLE 24 DE LA URB. SATELITE	SECTOR 2	MORADO
HURTO	09/12/2017	MZ. L-13 LOTE1 EX. ZONA COMERCIAL	SECTOR 1	MORADO
HURTO	09/12/2017	1ER. SECTOR URB. ANTONIA MORENO DE CACERES	SECTOR 3	MORADO
HURTO	09/12/2017	3ER. PARADERO URB. NAVAL	SECTOR 4	MORADO
HURTO	11/12/2017	AV. GAMBETTA (FRONTIS POLLERIA CAMPOLLO)	SECTOR 1	MORADO
HURTO	11/12/2017	MZ. D-5 LOTE 24 A.H. DEFENSORES DE LA PATRIA	SECTOR 1	MORADO
HURTO	11/12/2017	AV. GAMBETTA (PARADERO TELEFONO)	SECTOR 2	MORADO
HURTO	12/12/2017	AV. REVOLUCION ZONA INDUSTRIAL	SECTOR 2	MORADO
HURTO AGRAVADO	14/12/2017	PARTE POSTERIOR TIENDA METRO (URB. PEDRO CUEVA)	SECTOR 3	MORADO
HURTO	15/12/2017	EX ZONA COMERCIAL FRONTIS TIENDA EFE)	SECTOR 1	MORADO
HURTO	16/12/2017	MZ. S LOTE 22 A.H. FELIX MORENO	SECTOR 1	MORADO
HURTO AGRAVADO	16/12/2017	MZ. 2 LOTE 2 A.H. MARIA JULIA	SECTOR 1	MORADO
HURTO AGRAVADO	19/12/2017	AV.VICTOR RAUL HAYA DE LA TORRE Y AV. GAMBETTA	SECTOR 5	MORADO
HURTO	20/12/2017	AV.GAMBETTA (PARADERO 8)	SECTOR 4	MORADO
HURTO	20/12/2017	CALLE 2 PARQUE TUMBES URB.SATELITE	SECTOR 2	MORADO
HURTO	20/12/2017	A.H. VICTOR RAUL HAYA DE LA TORRE	SECTOR 5	MORADO
HURTO	21/12/2017	AV. NESTOR GAMBETTA ALT. PLAZA VEA	SECTOR 2	MORADO
HURTO	21/12/2017	AV. GAMBETTA PARADERO METRO	SECTOR 3	MORADO
HURTO	22/12/2017	CALLE 5 MZ. 10 LOTE 2 URB. SATELITE	SECTOR 2	MORADO
HURTO AGRAVADO	23/12/2017	2DO. SECTOR IZQUIERDO URB. ANTONIA MORENO DE CACERES	SECTOR 3	MORADO
HURTO	25/12/2017	INMEDIACIONES DEL MAC VENTANILLA	SECTOR 1	MORADO
HURTO	25/12/2017	AV. GAMBETTA (PARADERO 8)	SECTOR 2	MORADO
ROBO AGRAVADO	01/01/2017	CALLE 23 , URB. SATELITE	SECTOR 2	MORADO
ROBO AGRAVADO	01/01/2017	MZ.C4, EX. ZONA COMERCIAL	SECTOR 1	MORADO
ROBO	02/02/2017	POLITECNICO ANGAMOS	SECTOR 4	MORADO
ROBO	02/02/2017	PARADERO 8 ANGAMOS	SECTOR 4	MORADO
ROBO	02/02/2017	CALLE 23 URB. SATELITE	SECTOR 2	MORADO
ROBO	02/02/2017	2º SECT. ANGAMOS	SECTOR 4	MORADO
ROBO	03/03/2017	URB. NAVAL AV.NESTOR GAMBETTA	SECTOR 4	MORADO
ROBO	04/03/2017	PARDERO AH. LICENCIADOS	SECTOR 4	MORADO
ROBO	06/01/2017	PADERO PARQ. MUJER, AV.NESTOR GAMBETTA	SECTOR 2	MORADO
ROBO	06/01/2017	AV. BEGONIAS CALLE 14 SATELITE	SECTOR 2	MORADO
ROBO	06/01/2017	2DO. PARDERO URB. NAVAL	SECTOR 4	MORADO
ROBO	07/01/2017	MZ.31 LOTE 18 CALLE 10 SATELITE	SECTOR 2	MORADO
ROBO	07/01/2017	CALLE 10 URB. SATELITE	SECTOR 2	MORADO
ROBO	07/01/2017	AV.NESTOR GAMBETTA, PEDRO CUEVA	SECTOR 2	MORADO
ROBO	07/01/2017	CALLE TROMPETEROS ZONA INDUSTRIAL	SECTOR 2	MORADO
ROBO	07/01/2017	AV.NESTOR GAMBETTA, PARADERO CAPILLA ANGAMOS	SECTOR 4	MORADO
ROBO AGRAVADO	07/01/2017	AV.. PLAYA	SECTOR 1	MORADO
ROBO	08/01/2017	AH. VALLE VERDE	SECTOR 1	MORADO



## Plan Local de Seguridad Ciudadana 2018

ROBO AGRAVADO	10/01/2017	AH. ALFONSO UGARTE	SECTOR 4	MORADO
ROBO	10/01/2017	AV.NESTOR GAMBETTA, 2DO. ANGAMOS	SECTOR 4	MORADO
ROBO	10/01/2017	MZ.L3, LOTE 26 AH. DEFENSORES DE LA PATRIA	SECTOR 1	MORADO
ROBO	11/01/2017	2DO. SECTOR IZQUIERDO URB ANTONIO MORENO DE CACERES	SECTOR 3	MORADO
ROBO AGRAVADO	11/01/2017	AV.NESTOR GAMBETTA, 2DO. ANGAMOS	SECTOR 4	MORADO
ROBO	12/01/2017	CALLE 12, URB. SATELITE (PARQUE)	SECTOR 2	MORADO
ROBO	12/01/2017	AH. SUSANA HIGUCHI	SECTOR 3	MORADO
ROBO	12/01/2017	PARADERO PARQUE DE LA MUJER, URB. SATELITE	SECTOR 2	MORADO
ROBO	12/01/2017	3ER.SECTOR IZQUIERDO URB.ANTONIA MORENO DE CACERES	SECTOR 3	MORADO
ROBO	13/01/2017	MZ.P LOTE 10 AH. FRANCISCO TUDELA	SECTOR 2	MORADO
ROBO	13/01/2017	AV.NESTOR GAMBETTA, FRENTE PARADERO 8	SECTOR 4	MORADO
ROBO	13/01/2017	AV.NESTOR GAMBETTA PARADERO TELEFONO	SECTOR 1	MORADO
ROBO	14/01/2017	LOZA DEPORTIVA LAS TERRAZAS	SECTOR 1	MORADO
ROBO	14/01/2017	CALLE 11, MZ.C8, EX. ZONA COMERCIAL	SECTOR 1	MORADO
ROBO	14/01/2017	CALLE 10, URB. SATELITE	SECTOR 2	MORADO
ROBO	15/01/2017	AV.NESTOR GAMBETTA EX. ZONA COMERCIAL	SECTOR 1	MORADO
ROBO	15/01/2017	AV.NESTOR GAMBETTA, 2DO. PARADERO ANGAMOS	SECTOR 4	MORADO
ROBO	16/01/2017	2DO. SECT. DER. URB. ANTONIA MORENO DE CACERES	SECTOR 3	MORADO
ROBO	16/01/2017	1º SECT. ANGAMOS, PARADERO CAPILLA	SECTOR 1	MORADO
ROBO	16/01/2017	SUSANA HIGUCHI, FRENTE PARADERO 8	SECTOR 3	MORADO
ROBO	18/01/2017	AH. DEFENSORES DE LA PATRIA	SECTOR 1	MORADO
ROBO	18/01/2017	AV.NESTOR GAMBETTA, PARADERO METRO	SECTOR 2	MORADO
ROBO	19/01/2017	1º SECT. ANGAMOS	SECTOR 4	MORADO
ROBO	19/01/2017	2DO.SECT. URB. ANTONIA MORENO DE CACERES	SECTOR 3	MORADO
ROBO	20/01/2017	AV.B, IE.HEROES DEL PACIFICO, ANGAMOS	SECTOR 4	MORADO
ROBO	20/01/2017	AV.NESTOR GAMBETTA PARADERO TELEFONO	SECTOR 1	MORADO
ROBO	20/01/2017	3ER. SECTOR IZQUIERDO URB. ANTONIA MORENO DE CACERES	SECTOR 3	MORADO
ROBO	20/01/2017	MZ.C4, CALLE 11, EX. ZONA COMERCIAL	SECTOR 1	MORADO
ROBO	20/01/2017	PARQUE JORGE CHAVEZ, CALLE 23, SATELITE	SECTOR 2	MORADO
ROBO	21/01/2017	AH. DESARROLLO 2000	SECTOR 1	MORADO
ROBO	21/01/2017	AV.NESTOR GAMBETTA, PARADERO PLAZA VEA	SECTOR 1	MORADO
ROBO	21/01/2017	PARQUE PEDRO CUEVA, (METRO)	SECTOR 2	MORADO
ROBO	21/01/2017	AV.NESTOR GAMBETTA, PARADERO NAVAL	SECTOR 3	MORADO
ROBO	21/01/2017	AH. DEFENSORES DE LA PATRIA	SECTOR 1	MORADO
ROBO AGRAVADO	22/01/2017	DISCOTECA RUSTICA, PLAZA VEA	SECTOR 2	MORADO
ROBO	23/01/2017	AV.B, IE.HEROES DEL PACIFICO, ANGAMOS	SECTOR 4	MORADO
ROBO	24/01/2017	ASOC.VIV.STA ROSA,	SECTOR 2	MORADO
ROBO	25/01/2017	1ER. SECT. DERECHO URB. ANTONIA MORENO DE CACERES	SECTOR 3	MORADO
ROBO	25/01/2017	EX. ZONA COMERCIAL	SECTOR 1	MORADO
ROBO	26/01/2017	AH. VENTANILLA ALTA	SECTOR 2	MORADO
ROBO AGRAVADO	26/01/2017	AV.NESTOR GAMBETTA, PARADERO CAPILLA	SECTOR 4	MORADO
ROBO	28/01/2017	CALLE FICUS, CALLE 17, URB.SATELITE	SECTOR 2	MORADO
ROBO	29/01/2017	AH. LOS PROCERES	SECTOR 2	MORADO
ROBO	29/01/2017	AV. NEPTUNO, IE.POLITECNICO	SECTOR 4	MORADO
ROBO	29/172017	3ER. PARADERO URB. NAVAL	SECTOR 4	MORADO
ROBO AGRAVADO	31/172017	PARADERO TELEFONO, EX. ZONA COMERCIAL	SECTOR 1	MORADO
ROBO	31/172017	PARADERO TELEFONO, EX. ZONA COMERCIAL	SECTOR 1	MORADO
ROBO	31/01/2017	PARADERO TELEFONO EX. ZONA COMERCIAL	SECTOR 1	MORADO
ROBO	31/01/2017	PARADERO TELEFONO EX. ZONA COMERCIAL	SECTOR 1	MORADO
ROBO	04/02/2017	AV. LA PLAYA	SECTOR 1	MORADO
ROBO	05/02/2017	MZ. H LOTE 02 A.H. VILLA MOTO	SECTOR 4	MORADO

## Plan Local de Seguridad Ciudadana 2018

ROBO AGRAVADO	06/02/2017	3ER. PARADERO URB. NAVAL	SECTOR 4	MORADO
ROBO	06/02/2017	PARADERO ALELUYA VENTANILLA ALTA	SECTOR 2	MORADO
ROBO	07/02/2017	AV. NESTOR GAMBETTA PARADERO CAPILLA	SECTOR 4	MORADO
ROBO	07/02/2017	URB. NAVAL	SECTOR 4	MORADO
ROBO AGRAVADO	07/02/2017	AV. LA PLAYA	SECTOR 1	MORADO
ROBO AGRAVADO	08/02/2017	AV. SANTA ROSA	SECTOR 2	MORADO
ROBO	09/02/2017	AV. PEDRO BELTRAN URB. SATELITE	SECTOR 2	MORADO
ROBO	09/02/2017	A.A. HH. ANGAMOS	SECTOR 4	MORADO
ROBO	09/02/2017	MZ. C LOTE 24 ZONA 3 HIJOS DE VENTANILLA	SECTOR 2	MORADO
ROBO AGRAVADO	09/02/2017	AV. LA PLAYA	SECTOR 1	MORADO
ROBO	10/02/2017	EX. ZONA COMERCIAL	SECTOR 1	MORADO
ROBO	10/02/2017	AV. LA PLAYA	SECTOR 1	MORADO
ROBO AGRAVADO	10/272017	VENTANILLA ALTA	SECTOR 2	MORADO
ROBO	10/02/2017	AH. VILLAMOTO	SECTOR 1	MORADO
ROBO	10/02/2017	EX. ZONA COMERCIAL	SECTOR 1	MORADO
ROBO	10/02/2017	MZ. Q LOTE 18 A.H. KUMAMOTO	SECTOR 4	MORADO
ROBO	12/02/2017	A.H. ALBERTO FUJIMORI	SECTOR 2	MORADO
ROBO	12/02/2017	AV. LA PLAYA	SECTOR 1	MORADO
ROBO	12/02/2017	AV. GRAU A.H. VALLE VERDE	SECTOR 1	MORADO
ROBO AGRAVADO	13/02/2017	MZ. K LOTE 05 DEFENSORES DE LA PATRIA	SECTOR 1	MORADO
ROBO AGRAVADO	14/02/2017	AMPLIACION VENTANILLA ALTA	SECTOR 2	MORADO
ROBO AGRAVADO	14/02/2017	A.H. HIJOS DE GRAU	SECTOR 4	MORADO
ROBO	14/02/2017	2DO. SECTOR DEL A.H. ANGAMOS	SECTOR 4	MORADO
ROBO	15/02/2017	AV. LA PLAYA	SECTOR 1	MORADO
ROBO	17/02/2017	AV. LA PLAYA	SECTOR 1	MORADO
ROBO AGRAVADO	18/02/2017	CALLE 10 VENTANILLA ALTA	SECTOR 2	MORADO
ROBO	18/02/2017	LOZA DEPORTIVA DE HIJOS DE VENTANILLA	SECTOR 2	MORADO
ROBO AGRAVADO	19/02/2017	AV. PEDRO BELTRAN URB. SATELITE	SECTOR 2	MORADO
ROBO AGRAVADO	19/02/2017	MZ. C4 LOTE 12 1ER. SECTOR A.H. ANGAMOS	SECTOR 4	MORADO
ROBO	19/02/2017	PLAYA COSTA AZUL	SECTOR 1	MORADO
ROBO	19/02/2017	PLAYA COSTA AZUL	SECTOR 1	MORADO
ROBO	19/02/2017	URB. ANTONIA MORENO DE CACERES	SECTOR 3	MORADO
ROBO	28/02/2017	AV. SANTA ROSA	SECTOR 2	MORADO
ROBO	01/03/2017	AV. LA PLAYA	SECTOR 1	MORADO
ROBO	01/03/2017	DEFENSORES DE LA PATRIA	SECTOR 1	MORADO
ROBO	01/03/2017	PARADERO METRO	SECTOR 2	MORADO
ROBO	01/03/2017	MERCADO SEÑOR DE LOS MILAGROS	SECTOR 1	MORADO
ROBO	01/03/2017	PARADERO 8	SECTOR 4	MORADO
ROBO AGRAVADO	01/03/2017	AV. NESTOR GAMBETTA PSJ 81-ANGAMOS	SECTOR 4	MORADO
ROBO	02/03/2017	LA CURVA ALTA	SECTOR 2	MORADO
ROBO	02/03/2017	CALLE 6 BELTRAN	SECTOR 2	MORADO
ROBO	02/03/2017	LOS LICENCIADOS	SECTOR 4	MORADO
ROBO	02/03/2017	HIJOS DE GRAU	SECTOR 4	MORADO
ROBO	02/03/2017	2DO. SECTOR DE ANGAMOS	SECTOR 4	MORADO
ROBO	02/03/2017	PARADERO LA CAPILLA	SECTOR 4	MORADO
ROBO	02/03/2017	COOPEMAR - CDRA 1	SECTOR 4	MORADO
ROBO	03/03/2017	AV. KENKO	SECTOR 2	MORADO
ROBO	03/03/2017	AV. LA PLAYA	SECTOR 1	MORADO
ROBO	03/03/2017	EX. ZONA COMERCIAL	SECTOR 1	MORADO
ROBO	03/03/2017	AV. NEPTUNO	SECTOR 4	MORADO
ROBO	04/03/2017	LICENCIADOS - CALLE 2	SECTOR 4	MORADO



## Plan Local de Seguridad Ciudadana 2018

ROBO	04/03/2017	AV. PEDRO BELTRAN	SECTOR 2	MORADO
ROBO	04/03/2017	PARADERO 8	SECTOR 4	MORADO
ROBO	06/03/2017	PARADERO LICENCIADOS	SECTOR 4	MORADO
ROBO	10/03/2017	AH. FELIX MORENO	SECTOR 1	MORADO
ROBO	11/03/2017	AH. ANGAMOS 2DO SECTOR	SECTOR 4	MORADO
ROBO AGRAVADO	11/03/2017	AH. ANGAMOS 2DO SECTOR	SECTOR 4	MORADO
ROBO AGRAVADO	11/03/2017	URB. SATELITE -CALLE 10	SECTOR 2	MORADO
ROBO	12/03/2017	2DO SECTOR DE ANGAMOS	SECTOR 4	MORADO
ROBO AGRAVADO	12/03/2017	AV. ALFONSO UGARTE-24JUNIO	SECTOR 4	MORADO
ROBO	12/03/2017	PARADERO TELEFONO	SECTOR 1	MORADO
ROBO	13/03/2017	PARADERO 8	SECTOR 4	MORADO
ROBO	13/03/2017	URB. ANTONIA MORENO DE CACERES 3ER SECTOR	SECTOR 4	MORADO
ROBO AGRAVADO	14/03/2017	AH. CRUZ DE MOTUPE	SECTOR 1	MORADO
ROBO	14/03/2017	PARADERO TELEFONO	SECTOR 1	MORADO
ROBO AGRAVADO	15/03/2017	URB. SATELITE-PARQUE DE LA MUJER	SECTOR 2	MORADO
ROBO AGRAVADO	15/03/2017	URB. NAVAL PARADERO CENTRO	SECTOR 4	MORADO
ROBO	15/03/2017	URB. SATELITE - PARQUE DE LA MUJER	SECTOR 2	MORADO
ROBO AGRAVADO	16/03/2017	AH. HIJOS DE GRAU-MZ H LT 9	SECTOR 4	MORADO
ROBO	17/03/2017	AV. GAMBETTA PARADERO 8	SECTOR 4	MORADO
ROBO	17/03/2017	AV. GAMBETTA PARADERO METRO	SECTOR 2	MORADO
ROBO	19/03/2017	AH. VENTANILLA ALTA-LA CURVA	SECTOR 2	MORADO
ROBO	19/03/2017	EX. ZONA COMERCIAL	SECTOR 1	MORADO
ROBO	19/03/2017	URB. SATELITE-CALLE 14	SECTOR 2	MORADO
ROBO AGRAVADO	19/03/2017	URB. SATELITE CALLE 23	SECTOR 2	MORADO
ROBO	20/03/2017	AH. DEFENSORES DE LA PATRIA	SECTOR 1	MORADO
ROBO AGRAVADO	20/03/2017	VENTANILLA ALTA	SECTOR 2	MORADO
ROBO	20/03/2017	URB. SATELITE CALLE 1	SECTOR 2	MORADO
ROBO	21/03/2017	URB. SATELITE CALLE 23	SECTOR 2	MORADO
ROBO	22/03/2017	ASOC. STA ROSA	SECTOR 2	MORADO
ROBO	22/03/2017	AH. DEFENSORES DE LA PATRIA	SECTOR 1	MORADO
ROBO	22/03/2017	AV. NESTOR GAMBETTA PARADERO NAVAL	SECTOR 4	MORADO
ROBO	23/03/2017	DEFENSORES DE LA PATRIA	SECTOR 1	MORADO
ROBO	24/03/2017	URB. SATELITE - CALLE 10	SECTOR 2	MORADO
ROBO	24/03/2017	AV. NESTOR GAMBETTA-PRO CAPILLA	SECTOR 4	MORADO
ROBO	26/03/2017	AV. N GAMBETTA -CAPILLA	SECTOR 4	MORADO
ROBO AGRAVADO	26/03/2017	URB. PEDRO CUEVA	SECTOR 2	MORADO
ROBO	26/03/2017	EX. ZONA COMERCIAL	SECTOR 1	MORADO
ROBO AGRAVADO	26/03/2017	AV. LA PLAYA	SECTOR 1	MORADO
ROBO	27/03/2017	AH. DEFENSORES DE LA PATRIA	SECTOR 1	MORADO
ROBO AGRAVADO	27/03/2017	AH. ANGAMOS 2DO SECTOR	SECTOR 4	MORADO
ROBO	28/03/2017	URB. SATELITE CALLE 1	SECTOR 2	MORADO
ROBO AGRAVADO	28/03/2017	AH. FELIX MORENO	SECTOR 1	MORADO
ROBO	28/03/2017	AV. LA PLAYA -CACHITA	SECTOR 1	MORADO
ROBO	29/03/2017	AH. HIJOS DE VENTANILLA	SECTOR 2	MORADO
ROBO AGRAVADO	29/03/2017	AH. LAS TERRAZAS	SECTOR 1	MORADO
ROBO	29/03/2017	URB. NAVAL PARADERO CENTRO	SECTOR 4	MORADO
ROBO	01/04/2017	ANGAMOS	SECTOR 4	MORADO
ROBO	01/04/2017	COLEGIO SAN PEDRO NOLASCO	SECTOR 1	MORADO
ROBO	01/04/2017	NUEVA ALAMEDA-LOS LICENCIADOS	SECTOR 4	MORADO
ROBO	03/04/2017	PARADERO 8 DE ANGAMOS	SECTOR 4	MORADO
ROBO	04/04/2017	PARADERO 8 ANGAMOS	SECTOR 4	MORADO

## Plan Local de Seguridad Ciudadana 2018

ROBO	04/04/2017	LOS LICENCIADOS	SECTOR 4	MORADO
ROBO	04/04/2017	MERCADO ANGEL SIERRA	SECTOR 4	MORADO
ROBO	04/04/2017	1ER.SECTOR ALT. DE LA AV. B	SECTOR 4	MORADO
ROBO	04/04/2017	EX. ZONA COMERCIAL	SECTOR 1	MORADO
ROBO	05/04/2017	AV. FICUS SATELITE	SECTOR 2	MORADO
ROBO	05/04/2017	ALT. IE URB LICEO NAVAL	SECTOR 4	MORADO
ROBO	06/04/2017	COLEGIO MANUEL CLAVERO MUGA-LICEO NAVAL	SECTOR 4	MORADO
ROBO	07/04/2017	AV. GAMBETTA ALT EDELNOR	SECTOR 1	MORADO
ROBO	07/04/2017	ALT. CANCHITA DEPORTIVA MUNICIPAL	SECTOR 3	MORADO
ROBO	07/04/2017	PARADERO 8 ANGAMOS	SECTOR 4	MORADO
ROBO	07/04/2017	LEONCIO PRADO NOLASCO	SECTOR 1	MORADO
ROBO	08/04/2017	PARQUE DE LA CALLE 23 (REF. MERCADO 24 VENTANILLA ALTA	SECTOR 2	MORADO
ROBO	08/04/2017	MZ. D1 LT 14 Y/O VENTANILLA ALTA	SECTOR 2	MORADO
ROBO	08/04/2017	FRONTIS DE LA CERAMICA LORENZO O AV. LA PLAYA - VENTANILLA	SECTOR 1	MORADO
ROBO	08/04/2017	MZ.L1 LOTE 03 II SECTOR DE ANGAMOS	SECTOR 4	MORADO
ROBO	08/04/2017	ALMIRANTE MIGUEL GRAU - VENTANILLA	SECTOR 4	MORADO
ROBO	10/04/2017	BOULEVARD CERCA DE TIENDA CARSA EX. ZONA COMERCIAL	SECTOR 4	MORADO
ROBO	10/04/2017	ALTURA DE LA POSTA AH. ANGAMOS	SECTOR 4	MORADO
ROBO	11/04/2017	PARADERO CENTRO DEPORTE	SECTOR 3	MORADO
ROBO	11/04/2017	PARADERO 8 A.H. ANGAMOS	SECTOR 4	MORADO
ROBO	12/04/2017	VALLE VERDE - VENTANILLA	SECTOR 1	MORADO
ROBO	12/04/2017	PARADERO PUNTO DE QUIEBRE- VENTANILLA	SECTOR 4	MORADO
ROBO	14/04/2017	PARQUE DUEÑAS NAVAL	SECTOR 4	MORADO
ROBO	15/04/2017	ALTURA DE PARQUE DE LA CALLE 6	SECTOR 2	MORADO
ROBO	15/04/2017	MZ. H4 LOTE 07 DEFENSORES DE LA PATRIA	SECTOR 1	MORADO
ROBO	16/04/2017	PARADERO 8 DE SUR A NORTE KENJI FUJIMORI	SECTOR 3	MORADO
ROBO	17/04/2017	AMPLIACION LAS FLORES LAS LOMAS DE VENTANILLA ALTA	SECTOR 2	MORADO
ROBO	17/04/2017	1ER. SECTOR ANGAMOS	SECTOR 4	MORADO
ROBO	18/04/2017	PARADERO CENTRO ALMIRANTE MIGUEL GRAU	SECTOR 4	MORADO
ROBO	18/04/2017	ALTURA LOS BOMBEROS EX. ZONA COMERCIAL	SECTOR 1	MORADO
ROBO	18/04/2017	PARADERO HECTOR LAVOE HIJOS DEL ALMIRANTE MIGUEL GRAU	SECTOR 4	MORADO
ROBO	18/04/2017	2DO. SECTOR ANGAMOS	SECTOR 4	MORADO
ROBO	18/04/2017	HOSTAL OASIS LOS LICENCIADOS	SECTOR 4	MORADO
ROBO	18/04/2017	BANCO DE LA NACION EX ZONA COMERCIAL	SECTOR 1	MORADO
ROBO	18/04/2017	LOZA DEPORTIVA ALFONSO UGARTE	SECTOR 4	MORADO
ROBO	18/04/2017	BOULEVARD URB. NAVAL	SECTOR 4	MORADO
ROBO	20/04/2017	A.H.DEFENSORES DE LA PATRIA - MZ. B.5	SECTOR 1	MORADO
ROBO	20/04/2017	A.H. LICENCIADOS	SECTOR 1	MORADO
ROBO	20/04/2017	CALLE 17, PARQUE DEL NIÑO, URB. SATELITE	SECTOR 4	MORADO
ROBO	20/04/2017	3ER SECTOR DEL A.H. ANGAMOS	SECTOR 2	MORADO
ROBO	20/04/2017	AV.PEDRO BELTRAN - CALLE 14 - URB. SATELITE	SECTOR 2	MORADO
ROBO AGRAVADO	01/05/2017	ZONA INDUSTRIAL	SECTOR 2	MORADO
ROBO	03/05/2017	URB. SATELITE	SECTOR 2	MORADO
ROBO	05/05/2017	URB. SATELITE	SECTOR 2	MORADO
ROBO AGRAVADO	05/05/2017	A.H. DEFENSORES DE LA PATRIA	SECTOR 1	MORADO
ROBO	05/05/2017	A.H. ANGAMOS	SECTOR 4	MORADO
ROBO AGRAVADO	08/05/2017	EX ZONA COMERCIAL	SECTOR 1	MORADO
ROBO AGRAVADO	08/05/2017	URB. ANTONIA MORENO DE CACERES	SECTOR 3	MORADO
ROBO AGRAVADO	08/05/2017	A.H. ANGAMOS	SECTOR 4	MORADO
ROBO	08/05/2017	URB. NAVAL	SECTOR 4	MORADO
ROBO	09/05/2017	URB. SATELITE	SECTOR 2	MORADO

## Plan Local de Seguridad Ciudadana 2018

ROBO AGRAVADO	09/05/2017	URB. NAVAL	SECTOR 4	MORADO
ROBO AGRAVADO	09/05/2017	URB. SATELITE	SECTOR 2	MORADO
ROBO	09/05/2017	EX ZONA COMERCIAL	SECTOR 1	MORADO
ROBO	09/05/2017	A.H. VENTANILLA ALTA	SECTOR 2	MORADO
ROBO AGRAVADO	11/05/2017	URB. ALMIRANTE GRAU	SECTOR 4	MORADO
ROBO	14/05/2017	A.H. LICENCIADOS	SECTOR 4	MORADO
ROBO AGRAVADO	15/05/2017	AV. LA PLAYA	SECTOR 1	MORADO
ROBO AGRAVADO	16/05/2017	A.H. DEFENSORES DE LA PATRIA	SECTOR 1	MORADO
ROBO AGRAVADO	16/05/2017	URB. ANTONIA MORENO DE CACERES	SECTOR 3	MORADO
ROBO AGRAVADO	16/05/2017	URB. SATELITE	SECTOR 2	MORADO
ROBO	17/05/2017	A.H. DEFENSORES DE LA PATRIA	SECTOR 1	MORADO
ROBO AGRAVADO	17/05/2017	A.H. ANGAMOS	SECTOR 4	MORADO
ROBO AGRAVADO	19/05/2017	A.H. VENTANILLA ALTA	SECTOR 2	MORADO
ROBO	19/05/2017	URB. ALMIRANTE GRAU	SECTOR 4	MORADO
ROBO	19/05/2017	URB. SATELITE	SECTOR 2	MORADO
ROBO	19/05/2017	A.H. HIJOS DE GRAU	SECTOR 4	MORADO
ROBO AGRAVADO	21/05/2017	A.H. VENTANILLA ALTA	SECTOR 2	MORADO
ROBO	02/05/2017	URB. SATELITE	SECTOR 2	MORADO
ROBO	22/05/2017	A.H. HIJOS DE GRAU	SECTOR 4	MORADO
ROBO	22/05/2017	AV. LA PLAYA	SECTOR 1	MORADO
ROBO AGRAVADO	15/05/2017	A.H. DEFENSORES DE LA PATRIA	SECTOR 3	MORADO
ROBO AGRAVADO	23/05/2017	A.H. HIJOS DE GRAU	SECTOR 4	MORADO
ROBO	23/05/2017	A.H. LOS LICENCIADOS	SECTOR 4	MORADO
ROBO	25/05/2017	A.H. HIJOS DE VENTANILLA	SECTOR 2	MORADO
ROBO	25/05/2017	A.H. HIJOS DE GRAU	SECTOR 4	MORADO
ROBO AGRAVADO	25/05/2017	AV. LA PLAYA	SECTOR 1	MORADO
ROBO	29/05/2017	URB. SATELITE	SECTOR 2	MORADO
ROBO AGRAVADO	29/05/2017	URB. ANTONIA MORENO DE CACERES	SECTOR 3	MORADO
ROBO AGRAVADO	29/05/2017	A.H. ANGAMOS	SECTOR 4	MORADO
ROBO AGRAVADO	30/05/2017	A.H. HIJOS DE GRAU	SECTOR 4	MORADO
ROBO	30/05/2017	A.H. ANGAMOS	SECTOR 4	MORADO
ROBO	30/05/2017	URB. SATELITE	SECTOR 2	MORADO
ROBO AGRAVADO	31/05/2017	URB. NAVAL	SECTOR 4	MORADO
ROBO AGRAVADO	01/06/2017	3ER. SECTOR A.H. ANGAMOS	SECTOR 4	MORADO
ROBO	01/06/2017	BOULEVARD URB. NAVAL	SECTOR 4	MORADO
ROBO AGRAVADO	02/06/2017	CALLE 24 URB. SATELITE	SECTOR 2	MORADO
ROBO AGRAVADO	02/06/2017	PSJE. RAMON CASTILLA A.H. VENTANILLA ALTA	SECTOR 2	MORADO
ROBO	04/06/2017	EX CARRIZALES A.H. FELIX MORENO	SECTOR 1	MORADO
ROBO	04/06/2017	CALLE 24 URB. SATELITE	SECTOR 2	MORADO
ROBO AGRAVADO	04/06/2017	AV. LA PLAYA (HUMEDALES)	SECTOR 1	MORADO
ROBO	04/06/2017	A.H. FELIX MORENO	SECTOR 1	MORADO
ROBO	04/06/2017	URB. ANTONIA MORENO DE CACERES (COLEGIO NEWTON)	SECTOR 3	MORADO
ROBO	04/06/2017	A.H. LOS LICENCIADOS	SECTOR 4	MORADO
ROBO	05/06/2017	CALLE 11 URB. SATELITE	SECTOR 2	MORADO
ROBO	05/06/2017	INMEDIACIONES DEL COLEGIO PROCERES	SECTOR 2	MORADO
ROBO AGRAVADO	05/06/2017	INMEDIACIONES DEL COMPLEJO DEPORTIVO VENTANILLA ALTA	SECTOR 2	MORADO
ROBO	06/06/2017	DISCOTECA RUSTICA (PLAZA VEA)	SECTOR 2	MORADO
ROBO	06/06/2017	INMEDIACIONES DE LA MZ. C-7 EX ZONA COMERCIAL	SECTOR 1	MORADO
ROBO	06/06/2017	AV. LA PLAYA (ENTRADA A JAMAICA)	SECTOR 1	MORADO
ROBO	06/06/2017	PARADERO 8 ANGAMOS	SECTOR 4	MORADO
ROBO	07/06/2017	AV. FICUS - CALLE 10 URB. SATELITE	SECTOR 2	MORADO



## Plan Local de Seguridad Ciudadana 2018

ROBO AGRAVADO	08/06/2017	LA CACHINA A.H. MARIA JULIA	SECTOR 1	MORADO
ROBO AGRAVADO	08/06/2017	PSJE. MZ. K-2 A.H. ANGAMOS	SECTOR 4	MORADO
ROBO AGRAVADO	08/06/2017	AV. NESTOR GAMBETTA (REFINERIA LA PAMPILLA)	SECTOR 5	MORADO
ROBO AGRAVADO	08/06/2017	AV. JAMAICA - DEFENSORES DE LA PATRIA	SECTOR 1	MORADO
ROBO AGRAVADO	09/06/2017	AV. GERANIOS - CALLE 2 URB. SATELITE	SECTOR 2	MORADO
ROBO	09/06/2017	AV. LA PLAYA - LOS LICENCIADOS	SECTOR 4	MORADO
ROBO	09/06/2017	PASAJE 12 EX ZONA COMERCIAL	SECTOR 1	MORADO
ROBO	10/06/2017	CALLE 24 URB. SATELITE	SECTOR 2	MORADO
ROBO AGRAVADO	11/06/2017	A.H. LOS CARRIZALES	SECTOR 1	MORADO
ROBO AGRAVADO	11/06/2017	5TO SECTOR IZQUIERDO URB. ANTONIA MORENO DE CACERES	SECTOR 3	MORADO
ROBO	11/06/2017	AV. LA PLAYA EX ZONA COMERCIAL	SECTOR 1	MORADO
ROBO AGRAVADO	11/06/2017	PARADERO 8 ANGAMOS	SECTOR 4	MORADO
ROBO	11/06/2017	PASAJE 12 EX ZONA COMERCIAL	SECTOR 1	MORADO
ROBO AGRAVADO	12/06/2017	ALTURA DE LA MZ. Q3 A.H. DEFENSORES DE LA PATRIA	SECTOR 1	MORADO
ROBO AGRAVADO	12/06/2017	LOZA DEPORTIVA EX ZONA COMERCIAL	SECTOR 1	MORADO
ROBO AGRAVADO	12/06/2017	AV. GERANIOS - CALLE 2 URB. SATELITE	SECTOR 2	MORADO
ROBO AGRAVADO	13/06/2017	AH. HIJOS DE GRAU	SECTOR 4	MORADO
ROBO	15/06/2017	CALLE 24 URB. SATELITE	SECTOR 2	MORADO
ROBO	16/06/2017	AV. LA PLAYA - AV. ANDRES AVELINO	SECTOR 1	MORADO
ROBO	16/06/2017	CAMPO DEPORTIVO EX ZONA COMERCIAL	SECTOR 1	MORADO
ROBO AGRAVADO	16/06/2017	ENTRADA AL AH. LOS CARRIZALES	SECTOR 1	MORADO
ROBO	17/06/2017	EX. ZONA COMERCIAL	SECTOR 1	MORADO
ROBO	18/06/2017	AV. NEPTUNO (ALTURA COLEGIO POLITECNICO)	SECTOR 4	MORADO
ROBO AGRAVADO	18/06/2017	AV. GAMBETTA ALTURA DE EDELNOR	SECTOR 1	MORADO
ROBO	19/06/2017	2DO. PARADERO A.H. ANGAMOS	SECTOR 4	MORADO
ROBO AGRAVADO	119/6/2017	AV. LA PLAYA - CACHINA	SECTOR 1	MORADO
ROBO	21/06/2017	HOTEL LAS VEGAS HIJOS DEL ALMIRANTE MIGUEL GRAU	SECTOR 4	MORADO
ROBO	22/6/2017	VENTANILLA ALTURA DE PARADERO TELEFONO	SECTOR 1	MORADO
ROBO	23/06/2017	2DO SECTOR LA NAVAL	SECTOR 4	MORADO
ROBO	23/06/2017	VENTANILLA 2DO SECTOR DE ANGAMOS	SECTOR 4	MORADO
ROBO AGRAVADO	24/06/2017	CALLE 10 CIUDAD SATELITE VENTANILLA	SECTOR 2	MORADO
ROBO AGRAVADO	24/06/2017	PARADERO METRO 0 AV. NESTOR GAMBETTA	SECTOR 2	MORADO
ROBO AGRAVADO	26/06/2017	AH. DEFENSORES DE LA PATRIA 0 ENTRADA A JAMAICA	SECTOR 1	MORADO
ROBO	26/06/2017	ALTURA DE LA LOZA DEPORTIVA 104 III SECTOR DE ANGAMOS	SECTOR 4	MORADO
ROBO	01/07/2017	A.H. KENJY FUJIMORI	SECTOR 3	MORADO
ROBO AGRAVADO	01/07/2017	AV. JAMAICA - DEFENSORES DE LA PATRIA	SECTOR 1	MORADO
ROBO AGRAVADO	02/07/2017	PASAJE B-10 A.H. ANGAMOS	SECTOR 4	MORADO
ROBO AGRAVADO	03/07/2017	PARADERO COGORNO ZONA INDUSTRIAL	SECTOR 2	MORADO
ROBO	04/07/2017	MZ. W5 LOTE 01 A.H. LICENCIADOS	SECTOR 4	MORADO
ROBO	04/07/2017	CALLE 03 URB. SATELITE	SECTOR 2	MORADO
ROBO AGRAVADO	05/07/2017	ENTRADA A.H. VICTOR RAUL HAYA DE LA TORRE	SECTOR 5	MORADO
ROBO AGRAVADO	05/07/2017	PARQUE CELENDÓN URB. ALMIRANTE GRAU	SECTOR 4	MORADO
ROBO	05/07/2017	CALLE ALHENA URB. MIGUEL GRAU	SECTOR 4	MORADO
ROBO	06/07/2017	AH. EL MIRADOR DE LOS HUMEDALES	SECTOR 1	MORADO
ROBO	07/07/2017	6TO. SECTOR IZQUIERDO URB. ANTONIA MORENO DE CACERES	SECTOR 3	MORADO
ROBO AGRAVADO	08/07/2017	AH. LOS LICENCIADOS	SECTOR 1	MORADO
ROBO	09/07/2017	AV. NESTOR GAMBETTA PARADERO LICENCIADOS	SECTOR 1	MORADO
ROBO	09/07/1917	AV. LA PLAYA (HUMEDALES)	SECTOR 1	MORADO
ROBO AGRAVADO	10/07/2017	ENTRE LA MZ. C/D AH. HIJOS DE GRAU	SECTOR 4	MORADO
ROBO AGRAVADO	11/07/2017	CALLE 1 URB. SATELITE	SECTOR 2	MORADO
ROBO	12/07/2017	AV. NESTOR GAMBETTA (TIENDA CARSA)	SECTOR 1	MORADO

## Plan Local de Seguridad Ciudadana 2018

ROBO	12/07/2017	CALLE 19 AH. VENTANILLA ALTA	SECTOR 2	MORADO
ROBO	12/07/2017	ALTURA DISCOTECA KILOMBO URB. ANTONIA MORENO DE CACERES	SECTOR 3	MORADO
ROBO AGRAVADO	12/07/2017	PARQUE DE LA MUJER URB. SATELITE	SECTOR 2	MORADO
ROBO AGRAVADO	13/07/2017	MZ. 2-B LOTE 12 A.H. MARIA JULIA	SECTOR 1	MORADO
ROBO AGRAVADO	14/07/2017	2DO. SECTOR URB. ANTONIA MORENO DE CACERES	SECTOR 3	MORADO
ROBO	15/07/2017	AV. NESTOR GAMBETTA (ALTURA EDELNOR)	SECTOR 1	MORADO
ROBO AGRAVADO	15/07/2017	AV. NESTOR GAMBETTA (1ER. PARADERO NAVAL)	SECTOR 4	MORADO
ROBO AGRAVADO	17/07/2017	CALLE BERACRUZ ALMIRANTE GRAU	SECTOR 4	MORADO
ROBO	18/07/2017	ZONA 12 PARQUE PORCINO	SECTOR 5	MORADO
ROBO	19-07-2017	INMEDIACIONES DE EDELNOR	SECTOR 1	MORADO
ROBO	19/07/2017	AH. ALFONSO UGARTE	SECTOR 4	MORADO
ROBO	21/07/2017	MERCADO 9 DE FEBRERO AH. VENTANILLA ALTA	SECTOR 2	MORADO
ROBO	22/07/2017	AV. NESTOR GAMBETTA - A.H. ANGAMOS	SECTOR 4	MORADO
ROBO AGRAVADO	22/07/2017	AV. NESTOR GAMBETTA - PARADERO INKA KOLA	SECTOR 5	MORADO
ROBO AGRAVADO	22/07/2017	AV. NESTOR GAMBETTA - PARADERO LICENCIADOS	SECTOR 4	MORADO
ROBO AGRAVADO	23/07/2017	1ER. SECTOR A.H. ANGAMOS	SECTOR 4	MORADO
ROBO AGRAVADO	24/07/2017	EX. ZONA COMERCIAL (INMEDIACIONES DE EDELNOR)	SECTOR 1	MORADO
ROBO AGRAVADO	24/07/2017	MZ. Y LOTE 10 A.H. DEFENSORES DE LA PATRIA	SECTOR 1	MORADO
ROBO AGRAVADO	25/07/2017	CALLE 11 EX ZONA COMERCIAL	SECTOR 1	MORADO
ROBO AGRAVADO	26/07/2017	PARADERO TELEFONO	SECTOR 2	MORADO
ROBO	26/07/2017	CALLE SIRIUS URB. ALMIRANTE GRAU	SECTOR 4	MORADO
ROBO AGRAVADO	26/07/2017	CALLE 24 URB. SATELITE	SECTOR 2	MORADO
ROBO	27/07/2017	AV. LA PLAYA (MERCADO MILAGROS)	SECTOR 1	MORADO
ROBO AGRAVADO	28/07/2017	PASAJE NEPTUNO URB. NAVAL	SECTOR 4	MORADO
ROBO AGRAVADO	29/07/2017	AV. GAMBETTA (ALT. REFINERIA LA PAMPILLA)	SECTOR 5	MORADO
ROBO AGRAVADO	30/07/2017	AV. LA PLAYA EX. ZONA COMERCIAL	SECTOR 1	MORADO
ROBO	31/07/2017	AH. DEFENSORES DE LA PATRIA	SECTOR 1	MORADO
ROBO	31/07/2017	AV. NESTOR GAMBETTA (PARADERO TELEFONO)	SECTOR 2	MORADO
ROBO	31/07/ 2017	MZ. I 3 A.H. DEFENSORES DE LA PATRIA	SECTOR 1	MORADO
ROBO	01-08-2017	PLAZA DE ARMAS URB. SATELITE	SECTOR 2	MORADO
ROBO AGRAVADO	01-08-2017	CALLE 2 PARTE POSTERIOR COLEGIO BELAUDE	SECTOR 2	MORADO
ROBO	05/08/2017	CALLE 23 URB. SATELITE	SECTOR 2	MORADO
ROBO AGRAVADO	06/08/2017	AV. NESTOR GAMBETTA (PARADERO TELEFONO)	SECTOR 2	MORADO
ROBO	08/08/2017	AV. NESTOR GAMBETTA (PARADERO INKA KOLA)	SECTOR 5	MORADO
ROBO	09/08/2017	CALLE 24 URB. SATELITE	SECTOR 2	MORADO
ROBO	09/08/2017	AV. NESTOR GAMBETTA (ALTURA EDELNOR)	SECTOR 1	MORADO
ROBO	09/08/2017	AH. LAS LOMAS VENTANILLA ALTA	SECTOR 2	MORADO
ROBO AGRAVADO	11/08/2017	ZONA INDUSTRIAL	SECTOR 2	MORADO
ROBO AGRAVADO	11/08/2017	AV. NEPTUNO A.H. ANGAMOS	SECTOR 4	MORADO
ROBO AGRAVADO	12/08/2017	AV. NESTOR GAMBETTA (PARADERO TELEFONO)	SECTOR 2	MORADO
ROBO	12/08/2017	AV. MIGUEL GRAU Y T.N.T.E. CLAVERO	SECTOR 4	MORADO
ROBO	14/08/2017	ZONA 1 A.H. HIJOS DE VENTANILLA	SECTOR 2	MORADO
ROBO	14/08/2017	5TO.SECT.DERECHO URB. A.M.C.	SECTOR 3	MORADO
ROBO	17/08/2017	AV. ALTURA DEL COLEGIO DEFENSORES DE LA PATRIA	SECTOR 1	MORADO
ROBO	17/08/2017	AV. FRONTIS REDEX AV.NESTOR GAMBETTA	SECTOR 1	MORADO
ROBO	18/08/2017	AH. 8 DE ANGAMOS -VENTANILLA	SECTOR 4	MORADO
ROBO	18/08/2017	AV.CARRIZALES -VENTANILLA	SECTOR 1	MORADO
ROBO	19/08/2017	AV. PARADERO TELEFONO	SECTOR 2	MORADO
ROBO	20/08/2017	VENTANILLA / AV. LA NAVAL	SECTOR 4	MORADO
ROBO	21/08/2017	PARQUE GRAU - URB. NAVAL	SECTOR 4	MORADO
ROBO AGRAVADO	21/08/2017	AV. CARRETERA A PACHACUTEC ALTURA DE LA LAGUNA DE OXIDACION DE SEDAPAL	SECTOR 1	MORADO

## Plan Local de Seguridad Ciudadana 2018

ROBO AGRAVADO	22/08/2017	AV. PEDRO BELTRAN-PUNTO DE QUIEBRE	SECTOR 4	MORADO
ROBO	23/08/2017	AV. "A" A.H VENTANILLA ALTA VENTANILLA	SECTOR 2	MORADO
ROBO	23/08/2017	VENTANILLA / A.H ESPALDA DEL COLEGIO MI PEQUEÑO ARQUITECTO DEL 2DO SECTOR DE ANGAMOS VENTANILLA	SECTOR 4	MORADO
ROBO AGRAVADO	24/08/2017	AV.NESTOR GAMBETTA ALTURA DE POLIDEPORTIVO VENTANILLA	SECTOR 4	MORADO
ROBO	26/08/2017	AV. 3ER SECTOR A.H. ANGAMOS	SECTOR 4	MORADO
ROBO	26/08/2017	VENTANILLA / AV. 2DO SECTOR A.H. ANGAMOS	SECTOR 4	MORADO
ROBO	26/08/2017	AV.ALTURA IGLESIA MORMONES EX ZONA COMERCIAL	SECTOR 1	MORADO
ROBO	27/08/2017	AV. 2DO SECTOR IZQUIERDO DE DEPORTE ALTURA DEL PARQUE	SECTOR 3	MORADO
ROBO	27/08/2017	AV. NESTOR GAMBETTA CRUCE DE VENTANILLA	SECTOR 1	MORADO
ROBO	28/08/2017	AV. JAMAICA - A.H. DEFENSORES DE LA PATRIA	SECTOR 1	MORADO
ROBO	29/08/2017	AV. CALLE 24 AV. PEDRO BELTRAN	SECTOR 2	MORADO
ROBO	29/08/2017	AV. MERCURIO Y CALLE LIRA - LA NAVAL	SECTOR 4	MORADO
ROBO AGRAVADO	29/08/2017	AV. MZ R3 LOTE 7 3ER SECTOR DE ANGAMOS - AH. ANGAMOS	SECTOR 4	MORADO
ROBO AGRAVADO	30/08/2017	AV. PARADERO VILLAMOTO - AV.NESTOR GAMBETTA	SECTOR 1	MORADO
ROBO AGRAVADO	01/09/2017	ZONA INDUSTRIAL (INMEDIACIONES TIENDA CELIMA)	SECTOR 1	MORADO
ROBO	01-09-2017	FRONTIS DEL COLEGIO NSTRA. SRA, DE BELEN	SECTOR 2	MORADO
ROBO	01-09-2017	AV. GAMBETTA (PARADERO LA ENCANTADA)	SECTOR 1	MORADO
ROBO	01/09/2017	AV. GAMBETTA (PARADERO PLAZA VEA)	SECTOR 2	MORADO
ROBO AGRAVADO	01/09/2017	AV. DEL BIERZO PARQUE PORCINO	SECTOR 5	MORADO
ROBO AGRAVADO	01/09/2017	LOZA DEPORTIVA URB. PEDRO CUEVA	SECTOR 2	MORADO
ROBO AGRAVADO	01/09/2017	PARQUE DEL NIÑO URB. SATELITE	SECTOR 2	MORADO
ROBO AGRAVADO	03/09/2017	AV. IRIS ALTURA DEL ESTADIO MUNICIPAL URB. SATELITE	SECTOR 2	MORADO
ROBO AGRAVADO	03/09/2017	AV. GAMBETTA ALTURA DE EDELNOR	SECTOR 1	MORADO
ROBO AGRAVADO	04/09/2017	CALLE 10 PARTE POSTERIOR COLEGIO CLAVERO	SECTOR 4	MORADO
ROBO	04/09/2017	AV. GAMBETTA (PARADERO PLAZA VEA)	SECTOR 2	MORADO
ROBO	05/09/2017	EX. ZONA COMERCIAL	SECTOR 1	MORADO
ROBO	05/09/2017	URB. NAVAL	SECTOR 4	MORADO
ROBO AGRAVADO	06/09/2017	AV. LA PLAYA	SECTOR 1	MORADO
ROBO AGRAVADO	06/09/2017	CALLE 12 EX. ZONA COMERCIAL	SECTOR 1	MORADO
ROBO	06/09/2017	ZONA INDUSTRIAL INMEDIACIONES TIENDA MAESTRO	SECTOR 1	MORADO
ROBO	06/09/2017	AV. GAMBETTA (PARADERO 8)	SECTOR 4	MORADO
ROBO AGRAVADO	07/09/2017	AV. HEROES DEL PACIFICO AH. DEFENSORES DE LA PATRIA	SECTOR 1	MORADO
ROBO	07/09/2017	AV. GAMBETTA (INMEDIACIONES HOSPITAL CHALACO)	SECTOR 3	MORADO
ROBO AGRAVADO	07/09/2017	FRONTIS DE LA MZ. B-4 A.H DEFENSORES DE LA PATRIA	SECTOR 1	MORADO
ROBO	08/09/2017	EX.ZONA COMERCIAL	SECTOR 1	MORADO
ROBO AGRAVADO	11-09-2017	AH. VALLE VERDE	SECTOR 1	MORADO
ROBO	11-09-2017	EX. ZONA COMERCIAL	SECTOR 1	MORADO
ROBO AGRAVADO	11-09-2017	AV. GAMBETTA (PARADERO TELEFONO)	SECTOR 2	MORADO
ROBO AGRAVADO	11/09/2017	AV. GAMBETTA (ALTURA VILLA DEPORTIVA)	SECTOR 4	MORADO
ROBO	12/09/2017	AH. VALLE VERDE	SECTOR 1	MORADO
ROBO AGRAVADO	12/09/2017	ZONA INDUSTRIAL	SECTOR 2	MORADO
ROBO AGRAVADO	12/09/2017	MZ. C-B LOTE 01 URB. LA BANDERA	SECTOR 1	MORADO
ROBO AGRAVADO	13/09/2017	AH. VENTANILLA ALTA	SECTOR 1	MORADO
ROBO	13/09/2017	CALLE TAURUS URB. NAVAL	SECTOR 4	MORADO
ROBO AGRAVADO	13/09/2017	CALLE 13 URB. SATELITE	SECTOR 2	MORADO
ROBO AGRAVADO	14-09-2017	PARQUE ROBLES URB. ALMIRANTE GRAU	SECTOR 4	MORADO
ROBO	14/09/2017	AV. GAMBETTA (PARADERO TELEFONO)	SECTOR 2	MORADO
ROBO AGRAVADO	14/09/2017	AV. GAMBETTA (PARADERO CENTRO)	SECTOR 3	MORADO
ROBO AGRAVADO	14/09/2017	CALLE 09 AV. DELICIAS	SECTOR 2	MORADO
ROBO AGRAVADO	15/09/2017	AV. GAMBETTA (PARADERO CENTRO)	SECTOR 3	MORADO
ROBO	16/09/2017	CALLE ACUARIO URB. NAVAL	SECTOR 4	MORADO



## Plan Local de Seguridad Ciudadana 2018

ROBO	18/09/2017	AV. GAMBETTA 2DO. SECTOR A.H. ANGAMOS	SECTOR 4	MORADO
ROBO	18-09-2017	AV. GAMBETTA (PARADERO ANGAMOS)	SECTOR 4	MORADO
ROBO	18-09-2017	AV. GAMBETTA (2DO. PARADERO NAVAL)	SECTOR 4	MORADO
ROBO	19/09/2017	AH. HIJOS DE VENTANILLA ZONA UNO	SECTOR 2	MORADO
ROBO	19/09/2017	ALTURA COLEGIO POLITECNICO AH.HIJOS DE GRAU	SECTOR 4	MORADO
ROBO	19/09/2017	PARQUE FANNY 2DO. PARADERO NAVAL	SECTOR 4	MORADO
ROBO AGRAVADO	20/09/2017	ENTRE LA CALLE POLUS Y ANDROMEDA URB. NAVAL	SECTOR 4	MORADO
ROBO	20/09/2017	TRANSPORTE PUBLICO (ALTURA REF. LA PAMPILLA)	SECTOR 5	MORADO
ROBO AGRAVADO	21/09/2017	ZONA 1 A.H. HIJOS DE VENTANILLA	SECTOR 2	MORADO
ROBO AGRAVADO	22/09/2017	MZ. X LOTE 4 A.H. VENTANILLA ALTA	SECTOR 2	MORADO
ROBO AGRAVADO	22/09/2017	AV. JUPITER NRO. 301 URB. NAVAL	SECTOR 3	MORADO
ROBO	22/09/2017	MERCADOS ANGAMOS 2DO. SECTOR	SECTOR 4	MORADO
ROBO	23-09-2017	AV. GAMBETTA (PARADERO TELEFONO)	SECTOR 3	MORADO
ROBO AGRAVADO	23/09/2017	AV. GAMBETTA (PARADERO CAPILLA)	SECTOR 4	MORADO
ROBO	24/09/2017	AV. GAMBETTA (PARADERO 8)	SECTOR 4	MORADO
ROBO	24/09/2017	3ER. SECTOR A.H. ANGAMOS	SECTOR 4	MORADO
ROBO	25/09/2017	AV. GAMBETTA (PARADERO TELEFONO)	SECTOR 2	MORADO
ROBO AGRAVADO	25/09/2017	2DO. PARADERO A.H. ANGAMOS	SECTOR 4	MORADO
ROBO AGRAVADO	25/09/2017	TRES CURVAS URB. NAVAL	SECTOR 4	MORADO
ROBO AGRAVADO	26/09/2017	AV. GAMBETTA (PARADERO TELEFONO)	SECTOR 2	MORADO
ROBO	26/09/2017	AV. GAMBETTA (PARADERO POSTE BLANCO)	SECTOR 4	MORADO
ROBO AGRAVADO	26-09-2017	A.H. VILLAMOTO	SECTOR 1	MORADO
ROBO AGRAVADO	27-09-2017	FRONTIS POLLERIA CAMPOLLO	SECTOR 1	MORADO
ROBO	27-09-2017	CALLE IRIS PARTE POSTERIOR ESTADIO MUNICIPAL	SECTOR 4	MORADO
ROBO	27/09/2017	URB. NAVAL	SECTOR 4	MORADO
ROBO AGRAVADO	01-10-2017	AH. AGRUPACION POBLACIONAL COOPEMAR	SECTOR 4	MORADO
ROBO	02-10-2017	AH. LOS CEDROS EX. COOPEMAR	SECTOR 4	MORADO
ROBO AGRAVADO	02/10/2017	AV. GAMBETTA (PARADERO NAVAL)	SECTOR 4	MORADO
ROBO	03/10/2017	AV. LA PLAYA	SECTOR 1	MORADO
ROBO	03/10/2017	CALLE 8 A.H. VENTANILLA ALTA	SECTOR 2	MORADO
ROBO	03/10/2017	ALTURA COLEGIO LICEO NAVAL	SECTOR 4	MORADO
ROBO	03/10/2017	ALTURA COLEGIO SAN PEDRO AH. LOS LICENCIADOS	SECTOR 4	MORADO
ROBO AGRAVADO	03/10/2017	AV. GAMBETTA (PARADERO METRO)	SECTOR 2	MORADO
ROBO	04/10/2017	EX. ZONA COMERCIAL	SECTOR 1	MORADO
ROBO	04/10/2017	CALLE 17 AV DALIAS URB. SATELITE	SECTOR 2	MORADO
ROBO	06/10/2017	AV. GAMBETTA (PARADERO PAMPILLA)	SECTOR 4	MORADO
ROBO	07/10/2017	AH. ALFONSO UGARTE	SECTOR 4	MORADO
ROBO AGRAVADO	07/10/2017	AV. LA PLAYA (ALTURA TIENDA DINFORT)	SECTOR 1	MORADO
ROBO AGRAVADO	07/10/2017	AV. GAMBETTA (2DO. PARADERO A.H. ANGAMOS)	SECTOR 4	MORADO
ROBO	08/10/2017	ZONA B A.H. VENTANILLA ALTA	SECTOR 2	MORADO
ROBO	09/10/2017	AH. DEFENSORES DE LA PATRIA	SECTOR 1	MORADO
ROBO AGRAVADO	11/10/2017	PARADERO A.H. VILLA MOTO	SECTOR 1	MORADO
ROBO AGRAVADO	11/10/2017	AV. GAMBETTA (ENTRADA A PACHACUTEC)	SECTOR 1	MORADO
ROBO	12/10/2017	INMEDIACIONES COLEGIO BELEN URB. SATELITE	SECTOR 2	MORADO
ROBO	12-10-2017	DPTO. 501 2DO. SECTOR URB. A.M.C	SECTOR 3	MORADO
ROBO	12-10-2017	EX. ZONA COMERCIAL PARTE POSTERIO CALLE 12	SECTOR 1	MORADO
ROBO	12/10/2017	AH. LOS CARRIZALES	SECTOR 1	MORADO
ROBO	16/10/2017	AV. JAMAICA A.H. DEFENSORES DE LA PATRIA	SECTOR 4	MORADO
ROBO AGRAVADO	18-10-2017	MZ. J-8 1ER. SECTOR A.H. ANGAMOS	SECTOR 4	MORADO
ROBO	20/10/2017	3ER. SECTOR A.H. ANGAMOS	SECTOR 4	MORADO
ROBO	20/10/2017	AV. GAMBETTA (PARADERO 8)	SECTOR 4	MORADO

## Plan Local de Seguridad Ciudadana 2018

ROBO	20/10/2017	AV. GAMBETTA (ALTURA BANCO RAIZ)	SECTOR 1	MORADO
ROBO	20/10/2017	CALLE ANDROMEDA URB. NAVAL	SECTOR 4	MORADO
ROBO AGRAVADO	21/10/2017	AV. GAMBETTA (ALTURA COLEGIO SACO OLIVEROS)	SECTOR 2	MORADO
ROBO	22/10/2017	AV. GAMBETTA (ALTURA TIENDA ELEKTRA)	SECTOR 2	MORADO
ROBO	23/10/2017	AV. GAMBETTA (PARADERO TELEFONO)	SECTOR 2	MORADO
ROBO	23/10/2017	AV. GAMBETTA (PARADERO CAPILLA)	SECTOR 1	MORADO
ROBO	25-10-2017	AH. VALLE VERDE	SECTOR 1	MORADO
ROBO	26-10-2017	MZ. T5 LOTE 14 AH. LICENCIADOS	SECTOR 4	MORADO
ROBO	26/10/2017	AV. GAMBETTA (PARADERO TELEFONO)	SECTOR 2	MORADO
ROBO AGRAVADO	27/10/2017	MZ. F AH. KENY FUJIMORI	SECTOR 3	MORADO
ROBO	27/10/2017	ALTURA MERCADO ANGEL CASTILLA SIERRA	SECTOR 4	MORADO
ROBO AGRAVADO	28/10/2017	AV. GAMBETTA (FRENTE PLAZA VEA)	SECTOR 2	MORADO
ROBO	28/10/2017	CALLE 24 URB. SATELITE	SECTOR 2	MORADO
ROBO	31-10-2017	AV. GAMBETTA (PARADERO CENTRO)	SECTOR 2	MORADO
ROBO AGRAVADO	31/10/2017	MZ. O LOTE 29 A.H. LICENCIADOS	SECTOR 4	MORADO
ROBO AGRAVADO	02-11-2017	AV. GAMBETTA (PUNTO DE QUIEBRE)	SECTOR 4	MORADO
ROBO	02/11/2017	AH. ALFONSO UGARTE	SECTOR 4	MORADO
ROBO	03/11/2017	AV. PEDRO BELTRAN 7231 URB. SATELITE	SECTOR 2	MORADO
ROBO AGRAVADO	05/11/2017	AV. GAMBETTA (ALTURA PARADERO COGORNO)	SECTOR 2	MORADO
ROBO	06/11/2017	AV. GAMBETTA - AH. LICENCIADOS	SECTOR 4	MORADO
ROBO	06/11/2017	PARQUE PORCINO	SECTOR 5	MORADO
ROBO	06/11/2017	AV. GAMBETTA - AH. LICENCIADOS	SECTOR 4	MORADO
ROBO AGRAVADO	06/11/2017	MZ. C-13 LOTE 2 EX. ZONA COMERCIAL	SECTOR 1	MORADO
ROBO	06/11/2017	CALLE 12 EX. ZONA COMERCIAL	SECTOR 1	MORADO
ROBO AGRAVADO	06/11/2017	AV. GAMBETTA (PARADERO CAPILLA)	SECTOR 4	MORADO
ROBO AGRAVADO	06/11/2017	CALLE 11 URB. SATELITE	SECTOR 2	MORADO
ROBO	06/11/2017	AV. LA PLAYA	SECTOR 4	MORADO
ROBO AGRAVADO	07/11/2017	CALLE 12 A.H. VENTANILLA ALTA	SECTOR 2	MORADO
ROBO	07/11/2017	PARQUE DE LA MUJER	SECTOR 2	MORADO
ROBO AGRAVADO	07/11/2017	AV. GAMBETTA	SECTOR 4	MORADO
ROBO	08/11/2017	CALLE 01 URBANIZACION SATELITE	SECTOR 2	MORADO
ROBO	09/11/2017	INMEDIACIONES BANCO DE LA NACION	SECTOR 1	MORADO
ROBO AGRAVADO	10/11/2017	SECTOR 2 A.H. ANGAMOS	SECTOR 4	MORADO
ROBO AGRAVADO	10/11/2017	AV. GAMBETTA (ALTURA EDELNOR)	SECTOR 1	MORADO
ROBO AGRAVADO	10/11/2017	AV. GAMBETTA (PARADERO CAPILLA)	SECTOR 4	MORADO
ROBO AGRAVADO	11/11/2017	AH. MARIANO IGNACIO PRADO	SECTOR 5	MORADO
ROBO AGRAVADO	12/11/2017	AH. HEROES DEL CENEPA	SECTOR 3	MORADO
ROBO	12/11/2017	AV. JUPITER URB. NAVAL	SECTOR 4	MORADO
ROBO	12-11-2017	ENTRADA AH. VILLA MOTO	SECTOR 1	MORADO
ROBO AGRAVADO	12/11/2017	MZ. C-8 LOTE 1 EX ZONA COMERCIAL	SECTOR 1	MORADO
ROBO	13/11/2017	CALLE 19 HIJOS DE VENTANILLA	SECTOR 2	MORADO
ROBO	14/11/2017	AV. REVOLUCION 222 ZONA INDUSTRIAL	SECTOR 2	MORADO
ROBO	14/11/2017	AV. GAMBETTA (PARADERO METRO)	SECTOR 2	MORADO
ROBO AGRAVADO	16/11/2017	CALLE 10 AH. VENTANILLA ALTA	SECTOR 2	MORADO
ROBO	18/11/2017	ZONA 02 HIJOS DE VENTANILLA	SECTOR 2	MORADO
ROBO AGRAVADO	19/11/2017	AV. IRIS URB. SATELITE	SECTOR 2	MORADO
ROBO	19/11/2017	AV. GAMBETTA (PARADERO 8)	SECTOR 4	MORADO
ROBO AGRAVADO	19/11/2017	MZ. C-1 LOTE 16 URB. PEDRO CUEVA	SECTOR 3	MORADO
ROBO AGRAVADO	23/11/2017	CALLE 24 URBANIZACION SATELITE	SECTOR 2	MORADO
ROBO	24/11/2017	INM. COLEGIO VALER AH. DEFENSORES DE LA PATRIA	SECTOR 1	MORADO
ROBO AGRAVADO	25/11/2017	AV. MERCURIO URB. NAVAL	SECTOR 4	MORADO



## Plan Local de Seguridad Ciudadana 2018

ROBO AGRAVADO	26/11/2017	AV. NEPTUNO URB. NAVAL	SECTOR 4	MORADO
ROBO AGRAVADO	27/11/2017	AV. LA PLAYA - AH. 24 DE JUNIO	SECTOR 1	MORADO
ROBO	29/11/2017	MZ. K AH. SUSANA HIGUSHI	SECTOR 3	MORADO
ROBO	29/11/2017	AV. REVOLUCION ZONA INDUSTRIAL	SECTOR 2	MORADO
ROBO	29/11/2017	AV. LA PLAYA (CACHINA)	SECTOR 1	MORADO
ROBO	02/12/2017	AV. GAMBETTA Y AV. LA PLAYA	SECTOR 4	MORADO
ROBO	03/12/2017	3ER. SECTOR IZQUIERDO URB.ANTONIA MORENO DE CACERES	SECTOR 3	MORADO
ROBO AGRAVADO	03/12/2017	URB. NAVAL (ALTURA COLEGIO POLITECNICO)	SECTOR 4	MORADO
ROBO AGRAVADO	03/12/2017	AV. GAMBETTA (ALTURA POSTE BLANCO)	SECTOR 1	MORADO
ROBO AGRAVADO	04/12/2017	ZONA 13 LOTE 484 PARQUE PORCINO	SECTOR 5	MORADO
ROBO AGRAVADO	07/12/2017	AV. LA PLAYA (GRIFO)	SECTOR 1	MORADO
ROBO	07/12/2017	AV. GAMBETTA (PARADERO 8)	SECTOR 1	MORADO
ROBO	08/12/2017	2DO. SECTOR A.H. ANGAMOS	SECTOR 4	MORADO
ROBO	09/12/2017	MZ. Q-3 A.H. DEFENSORES DE LA PATRIA	SECTOR 1	MORADO
ROBO	09/12/2017	FRENTE AL COLEGIO LICENCIADOS	SECTOR 1	MORADO
ROBO	09/12/2017	2DO. SECTOR URB. ANTONIA MORENO DE CACERES	SECTOR 3	MORADO
ROBO AGRAVADO	09/12/2017	CALLE 20 DE LA URB. SATELITE	SECTOR 2	MORADO
ROBO AGRAVADO	10/12/2017	EX. ZONA COMERCIAL	SECTOR 1	MORADO
ROBO AGRAVADO	11/12/2017	MZ. T5 LOTE 34 AH. LICENCIADOS	SECTOR 4	MORADO
ROBO AGRAVADO	11/12/2017	ASOCIACION SANTRA ROSA	SECTOR 4	MORADO
ROBO AGRAVADO	11/12/2017	AV. LA PLAYA CON JAMAICA	SECTOR 1	MORADO
ROBO AGRAVADO	12/12/2017	AV. REVOLUCION ZONA INDUSTRIAL	SECTOR 5	MORADO
ROBO AGRAVADO	14/12/2017	AV. GAMBETTA (ALTURA REFINERIA LA PAMPILLA)	SECTOR 5	MORADO
ROBO	15/12/2017	AV. GAMBETTA (ALTURA REFINERIA LA PAMPILLA)	SECTOR 5	MORADO
ROBO	16/12/2017	AV. JUPITER 617 URB. NAVAL	SECTOR 4	MORADO
ROBO	16/12/2017	FRONTIS DE LA MZ. G4 Y G5 1ER. SECTOR AH. ANGAMOS	SECTOR 4	MORADO
ROBO AGRAVADO	16/12/2017	AV. GAMBETTA (ALTURA REFINERIA LA PAMPILLA)	SECTOR 5	MORADO
ROBO	17/12/2017	EX. ZONA COMERCIAL	SECTOR 1	MORADO
ROBO	17/12/2017	PARTE POSTERIOR POSTA AH. VENTANILLA ALTA	SECTOR 2	MORADO
ROBO	17/12/2017	AV. GAMBETTA (2DO. PARADERO ANGAMOS)	SECTOR 4	MORADO
ROBO	17/12/2017	AV. GAMBETTA (2DO. PARADERO URB. NAVAL)	SECTOR 4	MORADO
ROBO	18/12/2017	AV. REVOLUCION ZONA INDUSTRIAL	SECTOR 2	MORADO
ROBO AGRAVADO	19/12/2017	PARTE POSTERIOR TIENDAS MAESTRO ZONA INDUSTRIAL	SECTOR 2	MORADO
ROBO AGRAVADO	21/12/2017	MZ. N 2DO. SECTOR A.H. ANGAMOS	SECTOR 4	MORADO
ROBO	21/12/2017	3ER. SECTOR DERECHO URB.ANTONIA MORENO DE CACERES	SECTOR 3	MORADO
ROBO AGRAVADO	23/12/2017	URB. LOS PROCERES	SECTOR 2	MORADO
ROBO AGRAVADO	26/12/2017	PARQUE DE LA CALLE 9 URB. SATELITE	SECTOR 2	MORADO
OTROS	06/06/2017	MZ. G LOTE 9 ASOC. VIV. INCA STONE	SECTOR 2	MORADO
ESTAFA	20/01/2017	AH. LICENCIADOS	SECTOR 4	MORADO
ESTAFA	01/03/2017	SEGURO	SECTOR 3	MORADO
ESTAFA	04/03/2017	CALLE 23	SECTOR 2	MORADO
ESTAFA	10/03/2017	URB ANTONIA MORENO DE CACERES	SECTOR 3	MORADO
ESTAFA	20/03/2017	AH. VENTANILLA ALTA-LA CURVA	SECTOR 2	MORADO
ESTAFA	18/05/2017	EX.ZONA COMERCIAL	SECTOR 1	MORADO
ESTAFA	07/06/2017	CALLE 6 URB. SATELITE	SECTOR 2	MORADO
ESTAFA	10/06/2017	CALLE 10 URB. SATELITE	SECTOR 2	MORADO
ESTAFA	27/06/2017	1ER. SECTOR AH. ANGAMOS VENTANILLA	SECTOR 4	MORADO
ESTAFA	02/08/2017	MZ. D LOTE 9 AH. LUIS KOIRI	SECTOR 4	MORADO
ESTAFA	04/08/2017	EX. ZONA COMERCIAL	SECTOR 1	MORADO
ESTAFA	11/08/2017	MERCADO SEÑOR DE LOS MILAGROS	SECTOR 1	MORADO
ESTAFA	15/10/2017	AV. LA PLAYA MERCADO SR. DE LOS MILAGROS	SECTOR 1	MORADO

## Plan Local de Seguridad Ciudadana 2018

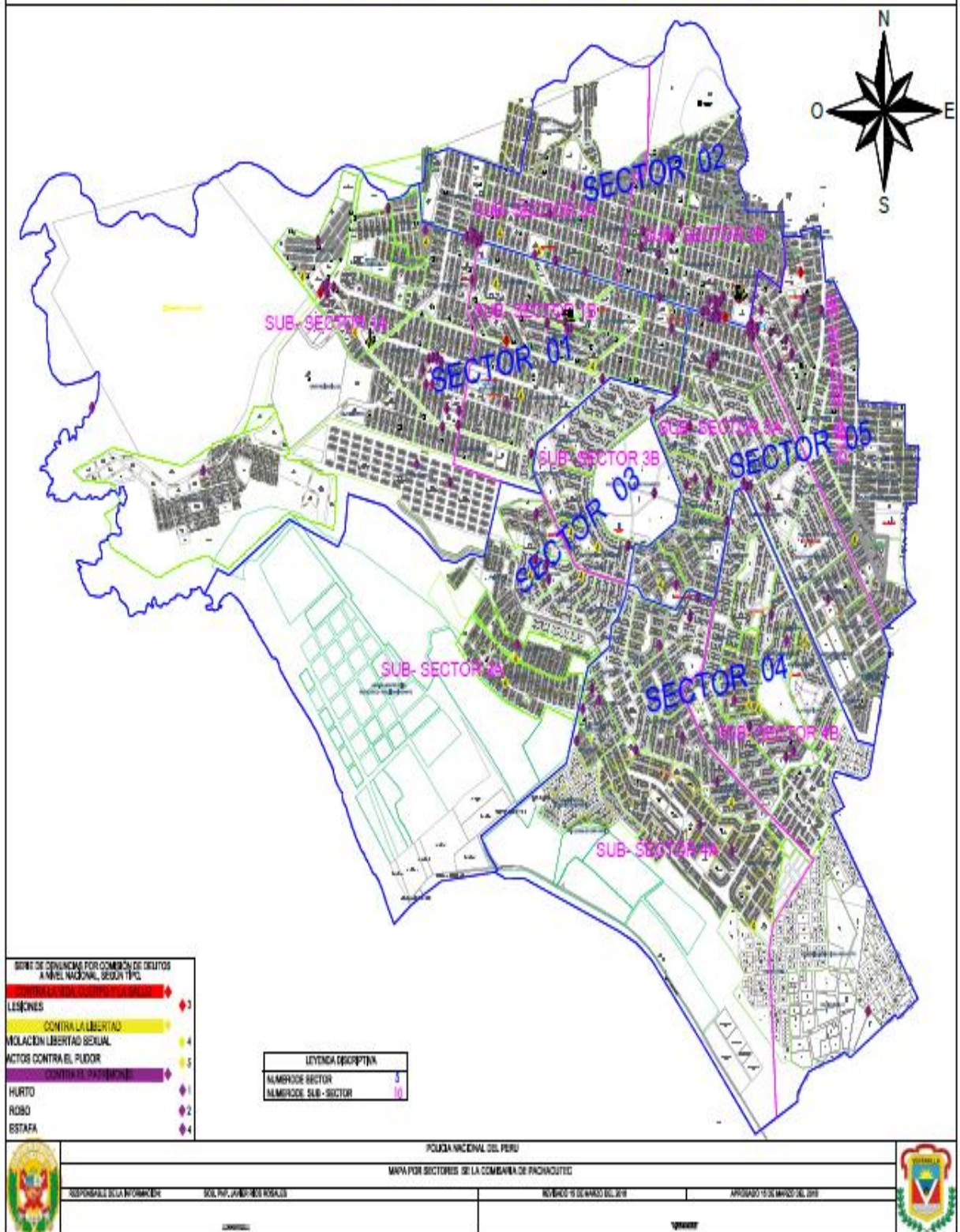
---

ESTAFA	29/10/2017	INTERIOR HOSPITAL DE VENTANILLA	SECTOR 2	MORADO
ESTAFA	02/11/2017	AV. LA PLAYA EX ZONA COMERCIAL	SECTOR 1	MORADO
ESTAFA	24/11/2017	CALLE 11 Y 12 EX ZONA COMERCIAL	SECTOR 1	MORADO
ESTAFA	08/12/2017	AH. FELIX MORENO	SECTOR 1	MORADO
USURPACION	17/09/2017	MZ. P° LOTE 1 URB. PEDRO CUEVA	SECTOR 3	MORADO
USURPACION	17/09/2017	COOP. 24 DE JULIO LOTE 8-B ZONA 6 PARQUE PORCINO	SECTOR 5	MORADO
USURPACION	06/10/2017	MZ. A-1 LOTE 48 COPEMAR	SECTOR 4	MORADO

MAPA DEL DELITO 2018

COMISARIA DE PACHACUTEC

MAPA DEL DELITO DE LA JURISDICCION DE LA COMISARIA PNP. PACHACUTEC - 2018



POLICIA NACIONAL DEL PERU

MAPA POR SECTORES DE LA COMISARIA DE PACHACUTEC

RESPONSABLE DE LA INFORMACION

SOL PAV. JUAN PEDRO ROSALES

REVISADO Y DE APROBADO DEL 2018

APROBADO 15 DE MARZO DEL 2018

COMANDO

UNIDAD





## Plan Local de Seguridad Ciudadana 2018

<b>DENUNCIAS POR COMISIÓN DE DELITOS REGISTRADOS EN LA COMISARIA PNP. PACHACUTEC</b>				
<b>CONTRA LA LIBERTAD</b>				
<b>TIPO</b>	<b>FECHA</b>	<b>DIRECCION</b>	<b>SECTOR</b>	<b>COLOR</b>
LESIONES LEVES	03/12/2017	AV. SANTA ROSA-PARADERO DE LA LINEA 41-PACHAC. SECTOR B-4	SECTOR 1	ROJO
LESIÓN DOLOSA	11/11/2017	MZ. N LOTE 03 CALLE 32 AH. JAIME JOSHIYAMA	SECTOR 2	ROJO
LESIÓN DOLOSA	01/11/2017	MZ. G, LOTE-8 AH. KEIKO SOFIA FUJIMORI	SECTOR 5	ROJO
LESIONES	19/11/2017	MZ. R, LOTE-1 SECTOR C-4-PACHACUTEC	SECTOR 2	ROJO
<b>CONTRA LA LIBERTAD</b>				
<b>TIPO</b>	<b>FECHA</b>	<b>DIRECCION</b>	<b>SECTOR</b>	<b>COLOR</b>
VIOLACIÓN DE LA LIBERTAD SEXUAL	08/01/2017	MZ. V1 LOTE 14 SECTOR E	SECTOR 2	AMARILLO
VIOLACIÓN DE LA LIBERTAD SEXUAL	25/01/2017	MZ. F LOTE 3 4TO SECTOR BALNEARIOS	SECTOR 5	AMARILLO
VIOLACIÓN DE LA LIBERTAD SEXUAL	15/02/2017	MZ. N LOTE 5 AH. LA UNIÓN	SECTOR 3	AMARILLO
VIOLACIÓN DE LA LIBERTAD SEXUAL	25/02/2017	MZ. S1 LOTE 01 SECTOR B2	SECTOR 2	AMARILLO
VIOLACIÓN DE LA LIBERTAD SEXUAL	01/03/2017	AH. NUEVO PACHACUTEC	SECTOR 3	AMARILLO
VIOLACIÓN DE LA LIBERTAD SEXUAL	08/03/2017	MZ. A LOTE 04 A.H COSMOVISION	SECTOR 5	AMARILLO
VIOLACIÓN DE LA LIBERTAD SEXUAL	13/03/2017	SECTOR B	SECTOR 1	AMARILLO
VIOLACIÓN DE LA LIBERTAD SEXUAL	03/04/2017	COLEGIO N° 5130 PACHACUTEC	SECTOR 2	AMARILLO
VIOLACIÓN DE LA LIBERTAD SEXUAL	03/04/2017	MZ. S1 LOTE 15 A.H OASIS	SECTOR 4	AMARILLO
VIOLACIÓN DE LA LIBERTAD SEXUAL	27/04/2017	SECTOR B	SECTOR 1	AMARILLO
VIOLACIÓN DE LA LIBERTAD SEXUAL	12/05/2017	AH. NUEVO PACHACUTEC	SECTOR 3	AMARILLO
VIOLACIÓN DE LA LIBERTAD SEXUAL	17/05/2017	MZ. E1 LT. 26 AH. LA UNIÓN PACHACUTEC	SECTOR 3	AMARILLO
VIOLACIÓN DE LA LIBERTAD SEXUAL	30/05/2017	MZ. K LOTE 01 AH. KAWACHI	SECTOR 5	AMARILLO
VIOLACIÓN DE LA LIBERTAD SEXUAL	23/06/2017	MZ. Y4 LOTE 06 SECTOR D1	SECTOR 2	AMARILLO
VIOLACIÓN DE LA LIBERTAD SEXUAL	23/07/2017	MZ. C LOTE 18 A.H BALNEARIOS	SECTOR 4	AMARILLO
VIOLACIÓN DE LA LIBERTAD SEXUAL	02/08/2017	AMPLIACIÓN B-3	SECTOR 2	AMARILLO
VIOLACIÓN DE LA LIBERTAD SEXUAL	07/08/2017	SECTOR G GRUPO RESIDENCIAL 1	SECTOR 3	AMARILLO
VIOLACIÓN DE LA LIBERTAD SEXUAL	24/09/2017	AH. SEÑOR DE LOS MILAGROS	SECTOR 4	AMARILLO
VIOLACIÓN DE LA LIBERTAD SEXUAL	23/09/2017	AH. NUEVO PACHACUTEC	SECTOR 3	AMARILLO
VIOLACION DE LA LIBERTAD SEXUAL	04/10/2017	AH. AVIMAPA - PACHACUTEC	SECTOR 3	AMARILLO
VIOLACION DE LA LIBERTAD SEXUAL	19/10/2017	SECTOR .B PILOTO PACHACUTEC	SECTOR 2	AMARILLO
VIOLACIÓN DE LA LIBERTAD SEXUAL	20/10/2017	SECTOR E5 PACHACUTEC	SECTOR 3	AMARILLO
VIOLACIÓN DE LA LIBERTAD SEXUAL	12/11/2017	MZ.D, LOTE-11 AH. LAS BRISAS-I-PACHACUTEC	SECTOR 3	AMARILLO
VIOLACIÓN DE LA LIBERTAD SEXUAL	28/11/2017	MZ.E, LOTE-16 PARCELA I. AH. LOS PROCERES-PACHACUTEC	SECTOR 1	AMARILLO
ACTOS CONTRA EL PUDOR	03/12/2017	MZ K3 LOTE 02 SECTOR B4, PACHACUTEC	SECTOR 2	AMARILLO
ACTOS CONTRA EL PUDOR	04/11/2017	MZ.A, LOTE 01. AH. INKA WASI-PACHACUTEC	SECTOR 3	AMARILLO
<b>CONTRA EL PATRIMONIO</b>				
<b>TIPO</b>	<b>FECHA</b>	<b>DIRECCION</b>	<b>SECTOR</b>	<b>COLOR</b>
HURTO AGRAVADO	02/01/2017	MZ. V LT. 15 AH. JAIME YOSHIYAMA	SECTOR 3	MORADO
HURTO	07/01/2017	MZ. H2 LOTE 14 G.R. D3	SECTOR 2	MORADO
HURTO	10/01/2017	ALTURA. COLEGIO PORTOCARRERO	SECTOR 3	MORADO
HURTO	16/01/2017	MERCADO UNIFICADOS	SECTOR 2	MORADO
HURTO	27/01/2017	MZ. O1 LOTE 10 SECTOR D	SECTOR 2	MORADO
HURTO	04/02/2017	MZ. B LOTE 07 AH. PAZ Y UNIÓN	SECTOR 5	MORADO
HURTO	10/02/2017	AV. ARQUITECTOS CON AV. 200 MILLAS	SECTOR 2	MORADO
HURTO	12/02/2017	MERCADO VILLA PACHACUTEC	SECTOR 2	MORADO
HURTO AGRAVADO	15/02/2017	MZ. Q4, LOTE. 2 SECTOR A-3	SECTOR 2	MORADO
HURTO AGRAVADO	19/02/2017	MZ. S1 LOTE. 23 SECTOR E3	SECTOR 3	MORADO
HURTO	02/03/2017	AH. PUERTO PACHACUTEC	SECTOR 1	MORADO
HURTO	06/03/2017	MZ. W LOTE 14 SECTOR B3	SECTOR 1	MORADO
HURTO	06/03/2017	AH. PROA CHALACA	SECTOR 5	MORADO
HURTO	09/03/2017	MZ F LOTE 30 AA,HH CERRO CACHITO	SECTOR 4	MORADO

## Plan Local de Seguridad Ciudadana 2018

HURTO VEHÍCULO	10/03/2017	AH. COSMOVISIÓN	SECTOR 5	MORADO
HURTO VEHÍCULO	12/03/2017	MERCADO VILLA PACHACUTEC	SECTOR 2	MORADO
HURTO	16/03/2017	MZ. N LOTE 01 PRIMER SECTOR OASIS	SECTOR 4	MORADO
HURTO AGRAVADO	18/03/2017	SECTOR E-2	SECTOR 3	MORADO
HURTO	22/03/2017	MZ. J LOTE 19 AH. CARLOS GARCÍA RONCEROS	SECTOR 3	MORADO
HURTO	25/03/2017	MZ. H3 LOTE 3 BALNEARIOS	SECTOR 5	MORADO
HURTO	25/03/2017	AH. TECHO PROPIO	SECTOR 3	MORADO
HURTO	27/03/2017	ALTURA PARADERO VC.	SECTOR 2	MORADO
HURTO	03/04/2017	ALTURA PLAYA BAHÍA BLANCA	SECTOR 1	MORADO
HURTO	14/04/2017	AH. LA UNIÓN	SECTOR 3	MORADO
HURTO	16/04/2017	AV. 225 ALT POLLERIA ENE	SECTOR 2	MORADO
HURTO	20/04/2017	MZ. 1 LOTE 16 SECTOR C-2	SECTOR 2	MORADO
HURTO	24/04/2017	AH. COSMOVISIÓN	SECTOR 5	MORADO
HURTO	26/04/2017	MZ. 14 LOTE 3 SECTOR C	SECTOR 2	MORADO
HURTO	26/04/2017	MZ E1 LOTE 28 SECTOR E	SECTOR 3	MORADO
HURTO	27/04/2017	MERCADO UNIFICADOS, SECTOR E-2	SECTOR 2	MORADO
HURTO	06/05/2017	ALTURAS MERCADO SANTA ISABEL	SECTOR 5	MORADO
HURTO	07/05/2017	AV. 225, ALTURA COLEGIO 5130	SECTOR 2	MORADO
HURTO	22/04/2017	AH. 4 SUYOS	SECTOR 5	MORADO
HURTO	01/05/2017	SECTOR E-3	SECTOR 3	MORADO
HURTO VEHÍCULO	05/06/2017	MZ. U LOTE 2 SECTOR A4	SECTOR 1	MORADO
HURTO	05/06/2017	MZ V LOTE 23 SECTOR A	SECTOR 1	MORADO
HURTO	15/06/2017	AMPLIACIÓN B-3	SECTOR 2	MORADO
HURTO	21/06/2017	AH. LOS NARANJOS	SECTOR 4	MORADO
HURTO	27/06/2017	AH. HIROSHIMA	SECTOR 2	MORADO
HURTO	28/06/2017	AH. PROA CHALACA	SECTOR 5	MORADO
HURTO	03/07/2017	MERCADO VILLA PACHACUTEC	SECTOR 2	MORADO
HURTO	15/07/2017	OVALO LABARTHE	SECTOR 4	MORADO
HURTO	17/07/2017	AH. NUEVA AMÉRICA	SECTOR 4	MORADO
HURTO	19/07/2017	SECTOR D-2	SECTOR 2	MORADO
HURTO VEHÍCULO	23/07/2017	SECTOR D-1	SECTOR 2	MORADO
HURTO	23/07/2017	ALTURA DE LA PARROQUIA SAN FRANCISCO SOLANO	SECTOR 3	MORADO
HURTO	24/07/2017	AV. 225 , MERCADO VILLA	SECTOR 2	MORADO
HURTO	03/08/2017	ALTURA. PARQUE CERRO CACHITO	SECTOR 3	MORADO
HURTO	03/08/2017	ALTURA. PARADERO VIP USA	SECTOR 5	MORADO
HURTO	07/08/2017	SECTOR D	SECTOR 2	MORADO
HURTO	09/08/2017	ALTURA PARADERO PARIHUELA	SECTOR 2	MORADO
HURTO AGRAVADO	11/08/2017	AH. PAZ Y UNIÓN	SECTOR 3	MORADO
HURTO	11/08/2017	ALTURA. OVALO GUADALUPE	SECTOR 4	MORADO
HURTO	12/08/2017	AH. JAIME YOSHIYAMA	SECTOR 2	MORADO
HURTO VEHÍCULO	12/08/2017	SECTOR C	SECTOR 2	MORADO
HURTO	13/08/2017	AH. KEIKO SOFÍA II ETAPA	SECTOR 5	MORADO
HURTO	13/08/2017	MERCADO VILLA PACHACUTEC	SECTOR 2	MORADO
HURTO	14/08/2017	AH. HIROSHIMA- ALTURA, IGLESIA LOS MORMONES	SECTOR 2	MORADO
HURTO AGRAVADO	16/08/2017	ALTURA. OVALO GUADALUPE	SECTOR 4	MORADO
HURTO AGRAVADO	16/08/2017	SECTOR C-1	SECTOR 2	MORADO
HURTO	20/08/2017	AH. LOS CEDROS II ETAPA	SECTOR 2	MORADO
HURTO	20/08/2017	SECTOR D	SECTOR 2	MORADO
HURTO	23/08/2017	SECTOR E	SECTOR 3	MORADO
HURTO	23/08/2017	SECTOR A-2	SECTOR 2	MORADO
HURTO	24/08/2017	AH. PEQUERO III	SECTOR 3	MORADO
HURTO	24/08/2017	SECTOR E-2	SECTOR 3	MORADO

## Plan Local de Seguridad Ciudadana 2018

HURTO VEHÍCULO	29/08/2017	AH. JAIME YOSHIYAMA	SECTOR 2	MORADO
HURTO	04/09/2017	AV. 225 CON AV. ARQUITECTOS	SECTOR 2	MORADO
HURTO	05/09/2017	AH. HIROSHIMA	SECTOR 2	MORADO
HURTO	06/09/2017	MZ F LOTE 13 AH. MINI PARQUE INDUSTRIAL	SECTOR 4	MORADO
HURTO	10/09/2017	SECTOR A	SECTOR 2	MORADO
HURTO	11/09/2017	AV.225-MERCADO VILLA	SECTOR 2	MORADO
HURTO	15/09/2017	MZ V1 LOTE 7 SECTOR B	SECTOR 2	MORADO
HURTO	16/09/2017	AV. 225 MERCADO VILLA PACHACUTEC	SECTOR 2	MORADO
HURTO	24/09/2017	AV. 225 PACHACUTEC	SECTOR 2	MORADO
HURTO	25/09/2017	AH. PESQUERO (ALTURA. MERCADO UNIFICADOS)	SECTOR 3	MORADO
HURTO	25/09/2017	SECTOR D-2	SECTOR 2	MORADO
HURTO	01/10/2017	AH. SAN MARTIN DE PORRES	SECTOR 4	MORADO
HURTO	02/10/2017	AH. AVIMAPA	SECTOR 3	MORADO
HURTO	06/10/2017	AVENIDA AV. 225 - PACHACUTEC	SECTOR 2	MORADO
HURTO	08/10/2017	AVENIDA MZ R LOTE 30 AH. OASIS 1ER SECTOR	SECTOR 4	MORADO
HURTO VEHÍCULO	09/10/2017	AH. FÉLIX MORENO CABALLERO	SECTOR 5	MORADO
HURTO	12/10/2017	AH. KEIKO SOFÍA - PACHACUTEC	SECTOR 5	MORADO
HURTO	13/10/2017	ALTURA DEL PARADERO CAPILLA DE PACHACÚTEC	SECTOR 2	MORADO
HURTO	16/10/2017	AV. MERCADO VILLA PACHACUTEC	SECTOR 2	MORADO
HURTO	16/10/2017	ALTURA. MERCADO VILLA PACHACUTEC	SECTOR 2	MORADO
HURTO	17/10/2017	AH. KEIKO SOFÍA FUJIMORI ETAPA II MZ	SECTOR 5	MORADO
HURTO	17/10/2017	PARADERO VC - PACHACUTEC	SECTOR 2	MORADO
HURTO	22/10/2017	ALTURA DE LA EMPRESA 41 -PACHACUTEC	SECTOR 1	MORADO
HURTO	05/11/2017	AV. 33 MZ. N 2 LOTE 19 SECTOR A GR. A-2-PACHACUTEC	SECTOR 2	MORADO
HURTO SIMPLE	10/11/2017	AH. CERRO CACHITO-PACHACUTEC,	SECTOR 3	MORADO
HURTO	16/11/2017	MERCADO VILLA PACHACUTEC Y AV. 225-PACHACUTEC	SECTOR 2	MORADO
HURTO	23/11/2017	MZ N, LOTE 11 II SECTOR AH. BALNEARIOS-PACHACUTEC.	SECTOR 4	MORADO
HURTO	02/12/2017	AV. ARQUITECTOS Y AV. 225-PACHACUTEC	SECTOR 2	MORADO
HURTO	04/12/2017	AH. HIROSHIMA AV. 225 ALTURA DE LA EX COMISARIA	SECTOR 2	MORADO
HURTO	05/12/2017	AV. 150 MERCADO UNIFICADO PACHACUTEC"	SECTOR 3	MORADO
HURTO	17/12/2017	AV. 225 - FRONTIS MERCADO VILLA PACHACÚTEC	SECTOR 2	MORADO
HURTO	24/12/2017	AV. 225 - FRONTIS MERCADO VILLA PACHACÚTEC	SECTOR 2	MORADO
HURTO DE VEHÍCULO	25/12/2017	MERCADO HATUN KOURI UBICADO EN LA AV. 225 PACHACUTEC.	SECTOR 2	MORADO
HURTO	25/12/2017	AV. 225 Y GRIFO LUBRICANTES DE PACHACUTEC	SECTOR 2	MORADO
HURTO	27/12/2017	MZ. G, LOTE. 05, ASOCIACIÓN. DE CONSTRUCCIÓN CIVIL PACHACUTEC	SECTOR 3	MORADO
HURTO	04/12/2017	PARADERO VC Y AV. 225-PACHACUTEC	SECTOR 4	MORADO
ROBO	02/01/2017	AH. CERRO CACHITO	SECTOR 3	MORADO
ROBO	06/01/2017	POSTA MEDIA BAHÍA BLANCA	SECTOR 3	MORADO
ROBO	06/01/2017	MERCADO VILLA PACHACUTEC	SECTOR 2	MORADO
ROBO	07/01/2017	PARADERO PARIHUELAS	SECTOR 2	MORADO
ROBO	11/01/2017	PARADERO LOS MORADITOS	SECTOR 1	MORADO
ROBO	14/01/2017	AH. COSMOVISIÓN	SECTOR 5	MORADO
ROBO	24/01/2017	SECTOR C1 COLEGIO RAIMONDI	SECTOR 2	MORADO
ROBO	25/01/2017	PAR BAHÍA BLANCA	SECTOR 1	MORADO
ROBO	30/01/2017	MZ. M LOTE 05 AH. JENNY BUMACHAR	SECTOR 1	MORADO
ROBO AGRAVADO	04/02/2017	MZ M4 LOTE 01 SECTOR D2, OVALO 200 MILLAS	SECTOR 2	MORADO
ROBO	05/02/2017	PARCELA I	SECTOR 1	MORADO
ROBO	05/02/2017	PARADERO LUBRICANTES	SECTOR 2	MORADO
ROBO	07/02/2017	AH. INCA WASI	SECTOR 3	MORADO
ROBO	16/02/2017	OVALO GUADALUPE	SECTOR 5	MORADO
ROBO	17/02/2017	AV.225 ALTURA. TIENDA WILLIAMS	SECTOR 2	MORADO
ROBO	17/02/2017	ALTURA RENIEC PACHACUTEC	SECTOR 2	MORADO



## Plan Local de Seguridad Ciudadana 2018

ROBO AGRAVADO	22/02/2017	AV.225 CON AV. ARQUITECTOS	SECTOR 2	MORADO
ROBO	22/02/2017	SECTOR D-3	SECTOR 2	MORADO
ROBO	25/02/2017	AV.225 CON AH. HIROSHIMA	SECTOR 2	MORADO
ROBO	24/02/2017	SECTOR B	SECTOR 2	MORADO
ROBO	27/02/2017	SECTOR D-3	SECTOR 2	MORADO
ROBO	05/03/2017	AH. LA UNIÓN	SECTOR 3	MORADO
ROBO	14/03/2017	SECTOR D-2	SECTOR 2	MORADO
ROBO	15/03/2017	SECTOR B3, ALTURA. PARQUE 3 DE FEBRERO	SECTOR 2	MORADO
ROBO	20/03/2017	AV. LA PLAYA BAHÍA BLANCA	SECTOR 1	MORADO
ROBO	29/03/2017	MERCADO VILLA PACHACUTEC	SECTOR 2	MORADO
ROBO	30/03/2017	ALTURA PARADERO 41	SECTOR 4	MORADO
ROBO	30/03/2017	ALTURA. MERCADO OASIS	SECTOR 4	MORADO
ROBO AGRAVADO	03/04/2017	AH. AVIMAPA, ALTURA COLEGIO SANTA MARÍA	SECTOR 4	MORADO
ROBO	04/04/2017	AH. PARCELA I	SECTOR 1	MORADO
ROBO	07/04/2017	AV. ARQUITECTOS	SECTOR 2	MORADO
ROBO	08/04/2017	SECTOR C	SECTOR 3	MORADO
ROBO	11/04/2017	SECTOR A	SECTOR 2	MORADO
ROBO	14/04/2017	AH. SOL Y MAR	SECTOR 5	MORADO
ROBO	18/04/2017	AH. PROA CHALACA	SECTOR 5	MORADO
ROBO	22/04/2017	AV. 225 ALTURA POSTA PERÚ COREA	SECTOR 2	MORADO
ROBO	30/04/2017	PARADERO LUBRICANTES	SECTOR 2	MORADO
ROBO	02/05/2017	PARADERO PARROQUIA	SECTOR 3	MORADO
ROBO	06/05/2017	MERCADO VILLA PACHACUTEC	SECTOR 2	MORADO
ROBO AGRAVADO	10/05/2017	SECTOR B-3	SECTOR 1	MORADO
ROBO	13/05/2017	ALTURA PARADERO 41	SECTOR 1	MORADO
ROBO	16/05/2017	AH. PROA CHALACA	SECTOR 5	MORADO
ROBO	16/05/2017	AH. PESQUERO I	SECTOR 3	MORADO
ROBO	17/05/2017	SECTOR A	SECTOR 2	MORADO
ROBO	16/02/2017	AH. HIROSHIMA	SECTOR 2	MORADO
ROBO AGRAVADO	29/03/2017	ALTURA PARADERO INCA-WASI	SECTOR 3	MORADO
ROBO	06/04/2017	4TA ETAPA DE TECHO PROPIO	SECTOR 3	MORADO
ROBO	10/05/2017	MZ. W LOTE 17 SECTOR B-3	SECTOR 1	MORADO
ROBO	10/05/2017	AV. 200 MILLAS CON AV. TOPÓGRAFOS	SECTOR 5	MORADO
ROBO	20/05/2017	MERCADO VILLA PACHACUTEC	SECTOR 2	MORADO
ROBO	25/05/2017	SECTOR D-2	SECTOR 2	MORADO
ROBO	28/05/2017	MERCADO 2000 PACHACUTEC	SECTOR 5	MORADO
ROBO	01/06/2017	AH. PAZ Y UNIÓN	SECTOR 5	MORADO
ROBO	03/06/2017	PARADERO 41	SECTOR 1	MORADO
ROBO	04/06/2017	SECTOR C	SECTOR 2	MORADO
ROBO	09/06/2017	AH. SOL Y MAR	SECTOR 5	MORADO
ROBO	12/06/2017	AH. PROA CHALACA	SECTOR 5	MORADO
ROBO	12/06/2017	AH. HIROSHIMA	SECTOR 2	MORADO
ROBO	12/06/2017	MERCADO VILLA PACHACUTEC	SECTOR 2	MORADO
ROBO	14/06/2017	SECTOR- MERCADO VILLA	SECTOR 2	MORADO
ROBO	18/06/2017	ALTURA. COLEGIO PARROQUIAL	SECTOR 3	MORADO
ROBO AGRAVADO	20/06/2017	AH. APACOP	SECTOR 5	MORADO
ROBO	21/06/2017	PARADERO LUBRICANTES	SECTOR 5	MORADO
ROBO	24/06/2017	AV. ARQUITECTOS- VIP USA	SECTOR 2	MORADO
ROBO	24/06/2017	AH. BALNEARIOS	SECTOR 5	MORADO
ROBO	03/07/2017	MERCADO UNIFICADOS	SECTOR 3	MORADO
ROBO AGRAVADO	06/07/2017	PARADERO DEL AH. INKA - WASI	SECTOR 3	MORADO
ROBO	06/07/2017	MERCADO PESQUERO	SECTOR 3	MORADO

## Plan Local de Seguridad Ciudadana 2018

ROBO	11/07/2017	ALTURA. COMEDOR CERRO CACHITO	SECTOR 3	MORADO
ROBO	17/07/2017	AH. VIRGEN DE GUADALUPE	SECTOR 3	MORADO
ROBO	18/07/2017	AV. 225 Y PARADERO LUBRICANTES	SECTOR 2	MORADO
ROBO	19/07/2017	AH. TECHO PROPIO	SECTOR 1	MORADO
ROBO	22/07/2017	AH. SAN CARLOS	SECTOR 3	MORADO
ROBO AGRAVADO	24/07/2017	MERCADO OASIS	SECTOR 4	MORADO
ROBO AGRAVADO	28/07/2017	ALTURA. AV. VILLA RICA	SECTOR 5	MORADO
ROBO AGRAVADO	28/07/2017	MERCADO UNIFICADOS, SECTOR E	SECTOR 3	MORADO
ROBO	29/07/2017	ALTURA. PEQUERO II	SECTOR 3	MORADO
ROBO	31/07/2017	AH. HIROSHIMA	SECTOR 2	MORADO
ROBO	03/08/2017	AH. KAWACHI	SECTOR 3	MORADO
ROBO	04/08/2017	SECTOR E	SECTOR 3	MORADO
ROBO	05/08/2017	AH. LA UNIÓN	SECTOR 3	MORADO
ROBO	05/08/2017	MERCADO VILLA PACHACUTEC	SECTOR 2	MORADO
ROBO	06/08/2017	ALTURA .PARADERO SANTA MARÍA	SECTOR 2	MORADO
ROBO VEHÍCULO	08/08/2017	AH. LOS CEDROS II ETAPA	SECTOR 5	MORADO
ROBO	10/08/2017	ALTURA- PARADERO 41	SECTOR 1	MORADO
ROBO	13/08/2017	MZ. D1 LOTE 25 AH. INCA WASI	SECTOR 3	MORADO
ROBO	14/08/2017	AH. OASIS	SECTOR 4	MORADO
ROBO	14/08/2017	MERCADO NUEVO HORIZONTE	SECTOR 2	MORADO
ROBO	14/08/2017	PARADERO LUBRICANTES	SECTOR 2	MORADO
ROBO	16/08/2017	MERCADO VILLA PACHACUTEC	SECTOR 2	MORADO
ROBO	17/08/2017	AH. BALNEARIOS II SECTOR	SECTOR 4	MORADO
ROBO DE VEHÍCULO	18/08/2017	AH. PESQUERO I	SECTOR 3	MORADO
ROBO	18/08/2017	MZ. C2 LOTE 15 SECTOR D2	SECTOR 2	MORADO
ROBO	21/08/2017	AH. HIROSHIMA	SECTOR 2	MORADO
ROBO	22/08/2017	PARADERO LUBRICANTES	SECTOR 2	MORADO
ROBO	23/08/2017	AMPLIACIÓN B-3	SECTOR 2	MORADO
ROBO	26/08/2017	AH. LOS ÁLAMOS	SECTOR 3	MORADO
ROBO AGRAVADO	26/08/2017	AH. BALNEARIOS	SECTOR 4	MORADO
ROBO	27/08/2017	AH. LOS OLIVOS DE LA PAZ	SECTOR 4	MORADO
ROBO AGRAVADO	28/08/2017	SECTOR E, ALTURA - FRANCISCO SOLANO	SECTOR 1	MORADO
ROBO	28/08/2017	OVALO LABARTHE	SECTOR 5	MORADO
ROBO	28/08/2017	PARADERO VC	SECTOR 5	MORADO
ROBO	31/08/2017	AH. COSTA AZUL	SECTOR 3	MORADO
ROBO	02/10/2017	ALTURA. MERCADO VILLA PACHACUTEC	SECTOR 2	MORADO
ROBO	03/10/2017	ALTURA. I.E LAS CASUARINAS	SECTOR 2	MORADO
ROBO	06/10/2017	AH. KEIKO SOFÍA II ETAPA	SECTOR 5	MORADO
ROBO	06/10/2017	ALTURA. MERCADO UNIFICADOS	SECTOR 3	MORADO
ROBO	06/10/2017	ALTURA DEL I.E. PARROQUIAL COPRODELI SECTOR C 2	SECTOR 3	MORADO
ROBO	06/10/2017	AV. 225 ALTURA PARADERO MIRAMAR	SECTOR 5	MORADO
ROBO	10/10/2017	AH. COVIPOL	SECTOR 3	MORADO
ROBO	11/10/2017	AV.225 PARADERO VC DE PACHACUTEC	SECTOR 2	MORADO
ROBO	11/10/2017	AV. 225 ALTURA DEL MERCADO UNIFICADO	SECTOR 3	MORADO
ROBO	12/10/2017	AH. LA VICTORIA	SECTOR 3	MORADO
ROBO	13/10/2017	AH. AMPLIACIÓN CRUCE DE BALNEARIO AV.200 MILLAS	SECTOR 4	MORADO
ROBO	14/10/2017	AV. LOS ARQUITECTOS Y LAS GARDENIAS DE PACHACUTEC	SECTOR 2	MORADO
ROBO	17/10/2017	COLEGIO HIROSHIMA (BERNABÉU),	SECTOR 2	MORADO
ROBO	20/10/2017	SECTOR A2 PPN PACHACUTEC	SECTOR 2	MORADO
ROBO	21/10/2017	AV PARCELA I - PACHACUTEC	SECTOR 1	MORADO
ROBO	22/10/2017	PARADERO UNIÓN DE LA CIUDADELA PACHACUTEC.	SECTOR 3	MORADO
ROBO	23/10/2017	AH. LA VICTORIA - PACHACUTEC	SECTOR 3	MORADO



## Plan Local de Seguridad Ciudadana 2018

ROBO	25/10/2017	AH. HUMANO LOS NARANJOS	SECTOR 4	MORADO
ROBO	25/10/2017	AV. MERCADO BALNEARIO PACHACUTEC	SECTOR 4	MORADO
ROBO	06/11/2017	AV. SANTA ROSA, REF. ALTURA DEL ULTIMO PARADERO 41-	SECTOR 1	MORADO
ROBO	06/11/2017	MZ. C-2 LTE. 15 SECTOR C-2 PACHACUTEC	SECTOR 2	MORADO
ROBO	05/11/2017	MZ. A1 LOTE 16 CERRO CACHITO DE PACHACUTEC	SECTOR 3	MORADO
ROBO	02/11/2017	SECTOR E-6 DE LA PARROQUIA SAN FRANCISCO SOLANO,	SECTOR 3	MORADO
ROBO	07/11/2017	AV. 225 Y PARADERO POSTA PERÚ KOREA - PACHACUTEC	SECTOR 2	MORADO
ROBO AGRAVADO	09/11/2017	MZ G2 LOTE 09 SECTOR D3 PACHACUTEC	SECTOR 2	MORADO
ROBO	09/11/2017	MZ. M, LTE. 17, AH. CASUARINAS PACHACUTEC	SECTOR 2	MORADO
ROBO	12/11/2017	AH. JAIME YOSHIYAMA, REFERENCIA CERCA DE LA RENIEC	SECTOR 2	MORADO
ROBO	15/11/2017	AV. 225 PARADEROS LLANTERO, A DOS CUADRAS DE LA IE. 5130	SECTOR 2	MORADO
ROBO	19/11/2017	AV. 225 Y PARADERO POSTA PERÚ KOREA-PACHACUTEC	SECTOR 2	MORADO
ROBO	25/11/2017	AV. 225 Y PARADERO LUBRICANTES-PACHACUTEC	SECTOR 4	MORADO
ROBO	28/11/2017	COLEGIO HIROSHIMA- AH. HIROSHIMA-PACHACUTEC	SECTOR 1	MORADO
ROBO	28/11/2017	PARQUE LOS CEDROS II ETAPA-PACHACUTEC	SECTOR 4	MORADO
ROBO	29/11/2017	AV. 225 PARADERO LUBRICANTES-PACHACUTEC	SECTOR 4	MORADO
ROBO	06/11/2017	AV. SANTA ROSA, REF. ALTURA DEL ULTIMO PARADERO 41-	SECTOR 1	MORADO
ROBO	06/11/2017	MZ. C-2 LTE. 15 SECTOR C-2 PACHACUTEC	SECTOR 2	MORADO
ROBO	05/11/2017	MZ. A1 LOTE 16 CERRO CACHITO DE PACHACUTEC	SECTOR 3	MORADO
ROBO	02/11/2017	SECTOR E-6 DE LA PARROQUIA SAN FRANCISCO SOLANO,	SECTOR 3	MORADO
ROBO	07/11/2017	AV. 225 Y PARADERO POSTA PERÚ KOREA -PACHACUTEC	SECTOR 2	MORADO
ROBO AGRAVADO	09/11/2017	MZ G2 LOTE 09 SECTOR D3 PACHACUTEC	SECTOR 2	MORADO
ROBO	09/11/2017	MZ. M, LTE. 17, AH. CASUARINAS PACHACUTEC	SECTOR 2	MORADO
ROBO	12/11/2017	AH. JAIME YOSHIYAMA, REF. CERCA DE LA RENIEC	SECTOR 2	MORADO
ROBO	15/11/2017	AV. 225 PARADERO LLANTERO, A DOS CUADRAS DE LA IE. 5130	SECTOR 2	MORADO
ROBO	19/11/2017	AV. 225 Y PARADERO POSTA PERÚ KOREA-PACHACUTEC	SECTOR 2	MORADO
ROBO	25/11/2017	AV. 22 Y PARADERO LUBRICANTES-PACHACUTEC	SECTOR 4	MORADO
ROBO	28/11/2017	COLEGIO HIROSHIMA- AH. HIROSHIMA -PACHACUTEC	SECTOR 1	MORADO
ROBO	29/11/2017	AV. 225 PARADERO LUBRICANTES-PACHACUTEC	SECTOR 4	MORADO
ROBO	03/12/2017	AV. 225 REFERENCIA POSTA 03 DE FEBRERO-SECTOR B-PACHACUTEC	SECTOR 2	MORADO
ROBO	04/12/2017	AV. 225.PARADERO DOS CHINITAS -PACHACUTEC	SECTOR 5	MORADO
ROBO	04/12/2017	AV. 225 SECTOR D3-PACHACUTEC	SECTOR 2	MORADO
ROBO	15/12/2017	AV. 225 FRENTE A LA POSTA MEDICA PERÚ KOREA	SECTOR 2	MORADO
ROBO	17/12/2017	REFERENCIA. MERCADO NUEVO HORIZONTE-SECTOR A-PACHACUTEC	SECTOR 2	MORADO
ROBO	18/12/2017	MZ. E, LOTE. 15 DEL II SECTOR 4 SUYOS DE PACHACUTEC	SECTOR 4	MORADO
ROBO	22/12/2017	MZ. I, LOTE. 07-AAHH MICAELA BASTIDAS-PACHACUTEC	SECTOR 4	MORADO
ROBO	23/12/2017	AV. 200- OVALO GUADALUPE	SECTOR 3	MORADO
ROBO	24/12/2017	PARROQUIA SAN FRANCISCO SOLANO-SECTOR E	SECTOR 3	MORADO
COACCIÓN	12/12/2017	MZ. D, LOTE-22 SECTOR A GR A2-PACHACUTEC	SECTOR 2	MORADO
ESTAFA	01/10/2017	SECTOR B-2	SECTOR 2	MORADO
ESTAFA	09/10/2017	AH. YOSHIYAMA	SECTOR 2	MORADO
ESTAFA	12/10/2017	AH. COSMOVISIÓN PACHACUTEC	SECTOR 4	MORADO
ESTAFA	23/12/2017	MZ. E2, LOTE 11, DEL SECTOR D3 DE PACHACUTEC	SECTOR 2	MORADO
APROPIACIÓN ILÍCITA	13/09/2017	ASOCIACIÓN .VIVIENDA APACOP	SECTOR 5	MORADO
APROPIACIÓN ILÍCITA	02/01/2017	MZ. V LT. 15 AH. JAIME YOSHIYAMA	SECTOR 3	MORADO
ESTAFA	07/04/2017	AH. CARLOS GARCÍA RONCEROS	SECTOR 3	MORADO
ESTAFA	12/05/2017	AH. BALNEARIOS	SECTOR 5	MORADO
ESTAFA	12/05/2017	AH. BALNEARIOS	SECTOR 5	MORADO
ESTAFA	16/05/2017	3ER SECTOR DE BALNEARIOS	SECTOR 5	MORADO
ESTAFA	13/02/2017	MZ. 3C, LOTE 3 MIRADOR TECHO PROPIO	SECTOR 3	MORADO
ESTAFA	16/06/2017	AH. TECHO PROPIO	SECTOR 3	MORADO





Plan Local de Seguridad Ciudadana 2018

<b>DENUNCIAS POR COMISIÓN DE DELITOS REGISTRADOS EN LA COMISARIA PNP. VILLA LOS REYES</b>				
<b>CONTRA LA VIDA EL CUERPO Y LA SALUD</b>				
<b>TIPO</b>	<b>FECHA</b>	<b>DIRECCIÓN</b>	<b>SECTOR</b>	
HOMICIDIO TENTATIVA	01/11/2017	LA PAZ 0 AH. LA PAZ MZ. N LOTE 13	SECTOR 1	ROJO
LESIONES	02/01/2017	MZ. A H LOTE 01 SECTOR 01 AH. VILLA LOS REYES	SECTOR 2	ROJO
LESIONES	02/01/2017	CALLE LOS CEREZOS AH. LA PAZ	SECTOR 1	ROJO
LESIONES	15/01/2017	CALLE 19 AH. VILLA LOS REYES	SECTOR 2	ROJO
LESIONES	11/02/2017	PLAZA DE ARMAS AH. VILLA LOS REYES	SECTOR 2	ROJO
LESIONES	15/02/2017	INMEDIACIONES CENTRO DE SALUD AH. VILLA LOS REYES	SECTOR 2	ROJO
LESIONES	15/02/2017	AV. BOLIVIA 2 AH. NUEVO PROGRESO	SECTOR 2	ROJO
LESIONES	22/02/2017	CALLE 22 AH. VILLA LOS REYES	SECTOR 2	ROJO
LESIONES	01/03/2017	CALLE LAS MAGNOLIAS VIVIENDA SANTA MARGARITA	SECTOR 1	ROJO
LESIONES	02/03/2017	MZ. C LOTE 01 AH. SAN PEDRO	SECTOR 1	ROJO
LESIONES	02/03/2017	INMEDIACIONES MERCADO AH. VILLA LOS REYES	SECTOR 2	ROJO
LESIONES	08/03/2017	LOSA DEPORTIVA AH. LUIS FELIPE DE LAS CASAS	SECTOR 1	ROJO
LESIONES	16/03/2017	ALTURA MI BANCO AH. VILLA LOS REYES	SECTOR 2	ROJO
LESIONES	21/03/2017	PARQUE ASOCIACIÓN. VIVIENDA STA. MARGARITA	SECTOR 1	ROJO
LESIONES	27/03/2017	MZ. Z2 LOTE 18 AMPLIACIÓN AH. 12 DE OCTUBRE	SECTOR 2	ROJO
LESIONES	01/04/2017	MERCADO DEL AH. JOSÉ OLAYA	SECTOR 3	ROJO
LESIONES	02/04/2017	LOSA DEPORTIVA AH. NUEVO PROGRESO	SECTOR 2	ROJO
LESIONES	02/04/2017	PLAZA DE ARMAS AH. VILLA LOS REYES	SECTOR 2	ROJO
LESIONES	07/04/2017	PARQUE ASOCIACIÓN. VIVIENDA SANTA. MARGARITA	SECTOR 1	ROJO
LESIONES	13/04/2017	AH. HIJO DE VILLA LOS REYES AV. MEXICO	SECTOR 2	ROJO
LESIONES	13/04/2017	LOSA DEPORTIVA AH. LUÍS FELIPE DE LAS CASAS	SECTOR 1	ROJO
LESIONES	21/04/2017	LOSA DEPORTIVA AH. NUEVO PROGRESO	SECTOR 2	ROJO
LESIONES	24/04/2017	AH. MONTE SION	SECTOR 2	ROJO
LESIONES	24/04/2017	ALTURA COLEGIO FE Y ALEGRÍA AH. VILLA LOS REYES	SECTOR 2	ROJO
LESIONES	26/04/2017	PLAZA DE ARMAS AH. KIKO SOFÍA FUJIMORI	SECTOR 1	ROJO
LESIONES	27/04/2017	CALLE 20 AH. VILLA LOS REYES	SECTOR 2	ROJO
LESIONES	06/05/2017	MZ. A LOTE 05 AH. HIJOS DE VILLA LOS REYES	SECTOR 2	ROJO
LESIONES	13/05/2017	CALLE 03 AH. LAS LOMAS	SECTOR 1	ROJO
LESIONES	21/05/2017	CALLE 03 AH. LAS LOMAS	SECTOR 1	ROJO
LESIONES	22/05/2017	AV. CENTRAL ASOCIACIÓN. VIVIENDA. SANTA MARGARITA	SECTOR 1	ROJO
LESIONES	06/06/2017	LOSA DEPORTIVA AH. LAS LOMAS	SECTOR 1	ROJO
LESIONES	11/06/2017	ASOCIAN. VIVIENDA SAN MARTIN MZ G LOTE 05	SECTOR 2	ROJO
LESIONES	13/06/2017	MZ. T LOTE 24 AH. VILLA LOS REYES	SECTOR 2	ROJO
LESIONES	13/06/2017	AV. COPACABANA	SECTOR 2	ROJO
LESIONES	13/06/2017	AV. BOLIVIA 2 AH. NUEVO PROGRESO	SECTOR 2	ROJO

## Plan Local de Seguridad Ciudadana 2018

LESIONES	18/06/2017	JR. HUANTAR AH. HIJOS DE VILLA LOS REYES	SECTOR 2	ROJO
LESIONES	24/06/2017	LOSA DEPORTIVA AH. SAN PABLO	SECTOR 1	ROJO
LESIONES	27/06/2017	MZ. A LOTE 20 AH. LUÍS FELIPE DE LAS CASAS	SECTOR 1	ROJO
LESIONES	02/07/2017	MZ H LOTE 1 SECTOR 2 AH. VILLA LOS REYES	SECTOR 2	ROJO
LESIONES	07/07/2017	CALLE LOS CEREZOS AH. LA PAZ	SECTOR 1	ROJO
LESIONES	20/07/2017	CALLE 19 AH. VILLA LOS REYES	SECTOR 2	ROJO
LESIONES	12/08/2017	PLAZA DE ARMAS AH. VILLA LOS REYES	SECTOR 2	ROJO
LESIONES	16/08/2017	INMEDIACIONES CENTRO DE SALUD AH. VILLA LOS REYES	SECTOR 2	ROJO
LESIONES	17/08/2017	AV BOLIVIA 2 AH. NUEVO PROGRESO	SECTOR 2	ROJO
LESIONES	23/08/2017	CALLE 22 AH. VILLA LOS REYES	SECTOR 2	ROJO
LESIONES	25/08/2017	CALLE LAS MAGNOLIAS VIVIENDA SANTA MARGARITA	SECTOR 1	ROJO
LESIONES	26/08/2017	MZ. C LOTE 01 AH. SAN PEDRO	SECTOR 1	ROJO
LESIONES	28/08/2017	INMEDIACIONES MERCADO AH. VILLA LOS REYES	SECTOR 2	ROJO
LESIONES	01/09/2017	LOSA DEPORTIVA AH. LUÍS FELIPE DE LAS CASAS	SECTOR 1	ROJO
LESIONES	05/09/2017	ALTURA MI BANCO AH. VILLA LOS REYES	SECTOR 2	ROJO
LESIONES	07/09/2017	PARQUE ASOCIACIÓN DE VIVIENDA SANTA MARGARITA	SECTOR 1	ROJO
LESIONES	15/09/2017	MERCADO DEL AH. JOSÉ OLAYA	SECTOR 3	ROJO
LESIONES	25/09/2017	MZ. A LOTE 20 20 AH. LUÍS FELIPE DE LAS CASAS	SECTOR 1	ROJO
LESIONES	28/09/2017	JR. HUANTAR AH. HIJOS DE VILLA LOS REYES	SECTOR 2	ROJO
LESIONES	07/10/2017	INTERIOR DE LA MZ. "C LOTE 02 AH. SAN JUAN BOSCO	SECTOR 2	ROJO
LESIONES	08/10/2017	INMEDIACIONES DE LA MZ. "P" LOTE 17 AH. NUEVO PROGRESO	SECTOR 2	ROJO
LESIONES	09/10/2017	FRENTE AL GRIFO REPSOL PAN. NORTE KM 37	SECTOR 2	ROJO
LESIONES	09/10/2017	AH. HIJO DE VILLA LOS REYES MZ. M LOTE 4	SECTOR 2	ROJO
LESIONES	12/10/2017	MZ. J LT. 04 AH. AGRUPACIÓN. DE FAM. 7 DE JUNIO GR EMMANUEL SEC. 1	SECTOR 3	ROJO
LESIONES	13/10/2017	FRONTIS DE LA MZ. A LT. 01 - AH. HIJO DE VILLA LOS REYES	SECTOR 2	ROJO
LESIONES	20/10/2017	FRONTIS DEL COLEGIO LOS ÁNGELES - VILLA LOS REYES	SECTOR 2	ROJO
LESIONES	08/11/2017	AVENIDA BOLIVIA 2, CANCHA SINTÉTICA AH. JOSÉ OLAYA BALANDRA	SECTOR 3	ROJO
LESIONES	01/12/2017	FRONTIS LA CAPILLA DE SAN JOSÉ AH. SANTA ROSA DE PACHACUTEC	SECTOR 3	ROJO
LESIONES	04/12/2017	AH. NUEVO PROGRESO - FRONTIS DE LA FERRETERÍA SANTA ROSA	SECTOR 2	ROJO
LESIONES	08/12/2017	CALLE 20 Y21, PLAZA DE ARMAS AH. VILLA LOS REYES - VENTANILLA	SECTOR 2	ROJO
LESIONES	09/12/2017	AVENIDA BOLIVIA 2, VENTANILLA, MERCADO JOSÉ OLAYA	SECTOR 3	ROJO
LESIONES	18/12/2017	MZ. "Y" LOTE 13 I SECTOR DEL AH. VILLA LOS REYES	SECTOR 2	ROJO
LESIONES	18/12/2017	FRONTIS DE LA MZ. "K" LOTE 08 AH. SAN PABLO	SECTOR 1	ROJO
LESIONES	24/12/2017	AH. LAS FLORES MZ. A LOTE. 4 PACHACUTEC	SECTOR 3	ROJO
LESIONES	29/12/2017	INMEDIACIONES DEL MERCADO DE VILLA LOS REYES	SECTOR 2	ROJO
LESIONES	29/12/2017	PLAZA DE ARMAS DE AH. VILLA LOS REYES	SECTOR 2	ROJO

### CONTRA LA LIBERTAD

TIPO	FECHA	DIRECCIÓN	SECTOR	COLOR
VIOLACIÓN DE LA LIBERTAD PERSONAL	05/01/2017	PARADERO FLECHA KM 37 1/2 PANAMERICANA. NORTE	SECTOR 2	AMARILLO
VIOLACIÓN DE LA LIBERTAD PERSONAL	10/07/2017	PARADERO FLECHA KM 37 1/2 PANAMERICANA NORTE	SECTOR 2	AMARILLO
VIOLACIÓN DE LA INTIMIDAD1	12/02/2017	CALLE 12 AH. VILLA LOS REYES	SECTOR 2	AMARILLO
VIOLACIÓN DE LA INTIMIDAD	13/08/2017	CALLE 20 A.H VILLA LOS REYES	SECTOR 2	AMARILLO



## Plan Local de Seguridad Ciudadana 2018

VIOLACIÓN DE LA LIBERTAD SEXUAL	04/01/2017	COLEGIO NACIONES UNIDAS	SECTOR 1	AMARILLO
VIOLACIÓN DE LA LIBERTAD SEXUAL	07/01/2017	PARADERO LOS LOROS	SECTOR 2	AMARILLO
VIOLACIÓN DE LA LIBERTAD SEXUAL	15/01/2017	JR. FAISÁN MZ. 0 LOTE 17 AH. KEIKO SOFÍA FUJIMORI	SECTOR 1	AMARILLO
VIOLACIÓN DE LA LIBERTAD SEXUAL	10/02/2017	MZ. E LOTE 22 AH. FÉLIX MORENO	SECTOR 2	AMARILLO
VIOLACIÓN DE LA LIBERTAD SEXUAL	11/02/2017	JR. LOS ARBOLES AH. LUIS FELIPE DE LAS CASAS	SECTOR 1	AMARILLO
VIOLACIÓN DE LA LIBERTAD SEXUAL	18/03/2017	PARADERO FLECHA KM 37 1/2 PANAMERICANA. NORTE	SECTOR 2	AMARILLO
VIOLACIÓN DE LA LIBERTAD SEXUAL	30/04/2017	PARADERO LOS LOROS	SECTOR 2	AMARILLO
VIOLACIÓN DE LA LIBERTAD SEXUAL	29/05/2017	PASAJE 1 AH. VILLA LOS REYES	SECTOR 2	AMARILLO
VIOLACIÓN DE LA LIBERTAD SEXUAL	14/06/2017	MZ. E 1 LOTE 09 AH. 12 DE OCTUBRE	SECTOR 2	AMARILLO
VIOLACIÓN DE LA LIBERTAD SEXUAL	18/06/2017	MZ. I LOTE 88 A.H 12 DE OCTUBRE	SECTOR 2	AMARILLO
VIOLACIÓN DE LA LIBERTAD SEXUAL	27/06/2017	LOSA DEPORTIVA AH. JOSÉ OLAYA	SECTOR 3	AMARILLO
VIOLACIÓN DE LA LIBERTAD SEXUAL	09/07/2017	COLEGIO NACIONES UNIDAS	SECTOR 1	AMARILLO
VIOLACIÓN DE LA LIBERTAD SEXUAL	12/07/2017	PARADERO LOS LOROS	SECTOR 2	AMARILLO
VIOLACIÓN DE LA LIBERTAD SEXUAL	20/07/2017	JR FAISÁN MZ O LOTE 17 A.H KEIKO SOFÍA FUJIMORI	SECTOR 1	AMARILLO
VIOLACIÓN DE LA LIBERTAD SEXUAL	07/08/2017	MZ E LOTE 22 AH. FÉLIX MORENO	SECTOR 2	AMARILLO
VIOLACIÓN DE LA LIBERTAD SEXUAL	09/08/2017	JR LOS ARBOLES AH. LUIS FELIPE DE LAS CASAS	SECTOR 1	AMARILLO
VIOLACIÓN DE LA LIBERTAD SEXUAL	05/09/2017	PARADERO FLECHA KM 37 1/2 PANAMERICANA NORTE	SECTOR 2	AMARILLO
VIOLACIÓN DE LA LIBERTAD SEXUAL	25/09/2017	LOZA DEPORTIVA AH. JOSÉ OLAYA	SECTOR 3	AMARILLO
VIOLACIÓN DE LA LIBERTAD SEXUAL	24/10/2017	AH. LUIS FELIPE DE LAS CASAS MZ K LT 04	SECTOR 1	AMARILLO
VIOLACIÓN DE LA LIBERTAD SEXUAL	06/11/2017	JIRÓN CATLEYA, VENTANILLA, PERÚ O AH. MARÍA JESÚS ESPINOZA	SECTOR 3	AMARILLO
VIOLACIÓN DE LA LIBERTAD SEXUAL	13/11/2017	BOLIVIA 2, COLEGIO SAN JUAN DE DIOS – AH. JOSÉ OLAYA	SECTOR 3	AMARILLO
VIOLACIÓN DE LA LIBERTAD SEXUAL	25/11/2017	LOS CEREZOS 16, VENTANILLA, VILLA LOS REYES	SECTOR 2	AMARILLO
ACTOS CONTRA EL PUDOR	05/10/2017	LAS LOMAS MZ H2 LT16	SECTOR 1	AMARILLO
ACTOS CONTRA EL PUDOR	10/10/2017	AH. 31 DE DICIEMBRE MZ "E2" LTE. 1	SECTOR 3	AMARILLO
ACTOS CONTRA EL PUDOR	16/11/2017	AVENIDA 200, VENTANILLA, PERÚ	SECTOR 3	AMARILLO
<b>CONTRA EL PATRIMONIO</b>				
<b>TIPO</b>	<b>FECHA</b>	<b>DIRECCIÓN</b>	<b>SECTOR</b>	<b>COLOR</b>
HURTO	02/01/2017	PARADERO HOGAR KM. 38 PANAMERICANA. NORTE	SECTOR 2	MORADO
HURTO	05/01/2017	MZ. I LOTE 06 AH. LOS CEDROS	SECTOR 1	MORADO
HURTO	11/01/2017	MZ. E LOTE 08 AH. SAN PEDRO	SECTOR 1	MORADO
HURTO	11/01/2017	CALLE 20 1ER SECTOR AH. VILLA LOS REYES	SECTOR 2	MORADO
HURTO	12/01/2017	MZ. K LOTE 04 AH. 12 DE OCTUBRE	SECTOR 2	MORADO
HURTO	14/01/2017	PLAZA DE ARMAS AH. VILLA LOS REYES	SECTOR 2	MORADO
HURTO	14/01/2017	AV. BOLIVIA CON AV. PERÚ AH. KEIKO SOFÍA FUJIMORI	SECTOR 1	MORADO
HURTO	15/01/2017	ASOCIACIÓN. VIVIENDA. SANTA. MARGARITA	SECTOR 1	MORADO
HURTO	17/01/2017	MZ. N LOTE 03 AH. LOS CEDROS	SECTOR 1	MORADO
HURTO	19/01/2017	PARADERO FLECHA KM 37 1/2 PANAMÁ. NORTE	SECTOR 2	MORADO
HURTO	19/01/2017	CALLE LOS CEREZOS AH. LA PAZ	SECTOR 1	MORADO
HURTO	26/01/2017	AV. LOS CEREZOS AH. LA PAZ	SECTOR 1	MORADO



## Plan Local de Seguridad Ciudadana 2018

HURTO	31/05/2017	LOSA DEPORTIVA AH. LOS CEDROS	SECTOR 1	MORADO
HURTO	31/05/2017	LOSA DEPORTIVA AH. KEYKO SOFÍA FUJIMORI	SECTOR 1	MORADO
HURTO	06/06/2017	MZ. K LOTE 10 AH. CUEVA DE LOS TALLOS	SECTOR 2	MORADO
HURTO	11/06/2017	LOSA DEPORTIVA AH. LUIS FELIPE DE LAS CASAS	SECTOR 1	MORADO
HURTO	12/06/2017	LOSA DEPORTIVA AH. KEIKO SOFÍA FUJIMORI	SECTOR 1	MORADO
HURTO	13/06/2017	PARQUE ASOCIACIÓN. VIVIENDA STA. MARGARITA	SECTOR 1	MORADO
HURTO	16/06/2017	PARADERO FLECHA KM 37 1/2 PANAMERICANA. NORTE	SECTOR 2	MORADO
HURTO	16/06/2017	INMEDIACIONES COLEGIO POLITÉCNICO AH. VILLA LOS REYES	SECTOR 2	MORADO
HURTO	19/06/2017	PLAZA DE ARMAS AH. VILLA LOS REYES	SECTOR 2	MORADO
HURTO	20/06/2017	PARADERO FLECHA KM. 37 1/2 PANAM. NORTE	SECTOR 2	MORADO
HURTO	21/06/2017	LOSA DEPORTIVA AH. LAS LOMAS	SECTOR 1	MORADO
HURTO	21/06/2017	PLAZA DE ARMAS AH. VILLA LOS REYES	SECTOR 2	MORADO
HURTO	22/06/2017	PARQUE AH. NUEVO PROGRESO	SECTOR 2	MORADO
HURTO	22/06/2017	PLAZA DE ARMAS AH. KEIKO SOFÍA	SECTOR 1	MORADO
HURTO	27/06/2017	LOSA DEPORTIVA AH. CUEVA DE LOS TALLOS	SECTOR 2	MORADO
HURTO	28/06/2017	INMEDIACIONES COLEGIO POLITÉCNICO AH. VILLA LOS REYES	SECTOR 2	MORADO
HURTO	28/06/2017	CALLE LAS PERLAS AH. NUEVA GENERACIÓN	SECTOR 2	MORADO
HURTO	06/07/2017	PARADERO HOGAR KM 38 PANAMERICANA NORTE	SECTOR 2	MORADO
HURTO	10/07/2017	MZ I LOTE 06 AH. LOS CEDROS	SECTOR 1	MORADO
HURTO	12/07/2017	MZ E LOTE 08 AH. SAN PEDRO	SECTOR 1	MORADO
HURTO	15/07/2017	CALLE 20 1ER SECTOR AH. VILLA LOS REYES	SECTOR 2	MORADO
HURTO	18/07/2017	ASOC VIVIENDA SANTA MARGARITA	SECTOR 1	MORADO
HURTO	21/07/2017	MZ N LOTE 03 AH. LOS CEDROS	SECTOR 1	MORADO
HURTO	23/07/2017	PARADERO FLECHA KM 37 1/2 PANAMERICANA NORTE	SECTOR 2	MORADO
HURTO	23/07/2017	CALLE LOS CEREZOS AH. LA PAZ	SECTOR 1	MORADO
HURTO	25/07/2017	AV LOS CEREZOS AH. LA PAZ	SECTOR 1	MORADO
HURTO	25/07/2017	LOZA DEPORTIVA AH. LUIS FELIPE DE LAS CASAS	SECTOR 1	MORADO
HURTO	29/07/2017	JR HUANTAR AH. NUEVO PROGRESO	SECTOR 2	MORADO
HURTO	31/07/2017	KM 39 PANAMERICANA NORTE	SECTOR 2	MORADO
HURTO	01/08/2017	COLEGIO JOSÉ FAUSTINO SÁNCHEZ CARRIÓN-VENTANILLA	SECTOR 2	MORADO
HURTO	03/08/2017	CALLE LOS CEREZOS AH. LA PAZ	SECTOR 1	MORADO
HURTO	03/08/2017	PARADERO FLECHA KM 37 1/2 PANAMERICANA NORTE	SECTOR 2	MORADO
HURTO	05/08/2017	PARADERO FUNDICIÓN KM 36 PAN NORTE	SECTOR 2	MORADO
HURTO	06/08/2017	PARADERO FLECHA KM 37 1/2 PANAMERICANA NORTE	SECTOR 2	MORADO
HURTO	09/08/2017	ALT. HOSPITAL CHALACO III	SECTOR 2	MORADO
HURTO	12/08/2017	MZ Y5 LOTE 6 3ERA ETAPA A.H LUIS FELIPE DE LAS CASAS	SECTOR 1	MORADO
HURTO	19/08/2017	INMEDIACIONES MERCADO A.H JOSÉ OLAYA	SECTOR 3	MORADO
HURTO	21/08/2017	PARADERO FLECHA KM 37 1/2 PANAMERICANA NORTE	SECTOR 2	MORADO
HURTO	21/08/2017	PLAZA DE ARMAS VILLA LOS REYES	SECTOR 2	MORADO
HURTO	28/08/2017	LOSA DEPORTIVA 3ER SECTOR AH. VILLA LOS REYES	SECTOR 2	MORADO

## Plan Local de Seguridad Ciudadana 2018

HURTO	31/05/2017	LOSA DEPORTIVA AH. LOS CEDROS	SECTOR 1	MORADO
HURTO	31/05/2017	LOSA DEPORTIVA AH. KEYKO SOFÍA FUJIMORI	SECTOR 1	MORADO
HURTO	06/06/2017	MZ. K LOTE 10 AH. CUEVA DE LOS TALLOS	SECTOR 2	MORADO
HURTO	11/06/2017	LOSA DEPORTIVA AH. LUIS FELIPE DE LAS CASAS	SECTOR 1	MORADO
HURTO	12/06/2017	LOSA DEPORTIVA AH. KEIKO SOFÍA FUJIMORI	SECTOR 1	MORADO
HURTO	13/06/2017	PARQUE ASOCIACIÓN. VIVIENDA STA. MARGARITA	SECTOR 1	MORADO
HURTO	16/06/2017	PARADERO FLECHA KM 37 1/2 PANAMERICANA. NORTE	SECTOR 2	MORADO
HURTO	16/06/2017	INMEDIACIONES COLEGIO POLITÉCNICO AH. VILLA LOS REYES	SECTOR 2	MORADO
HURTO	19/06/2017	PLAZA DE ARMAS AH. VILLA LOS REYES	SECTOR 2	MORADO
HURTO	20/06/2017	PARADERO FLECHA KM. 37 1/2 PANAM. NORTE	SECTOR 2	MORADO
HURTO	21/06/2017	LOSA DEPORTIVA AH. LAS LOMAS	SECTOR 1	MORADO
HURTO	21/06/2017	PLAZA DE ARMAS AH. VILLA LOS REYES	SECTOR 2	MORADO
HURTO	22/06/2017	PARQUE AH. NUEVO PROGRESO	SECTOR 2	MORADO
HURTO	22/06/2017	PLAZA DE ARMAS AH. KEIKO SOFÍA	SECTOR 1	MORADO
HURTO	27/06/2017	LOSA DEPORTIVA AH. CUEVA DE LOS TALLOS	SECTOR 2	MORADO
HURTO	28/06/2017	INMEDIACIONES COLEGIO POLITÉCNICO AH. VILLA LOS REYES	SECTOR 2	MORADO
HURTO	28/06/2017	CALLE LAS PERLAS AH. NUEVA GENERACIÓN	SECTOR 2	MORADO
HURTO	06/07/2017	PARADERO HOGAR KM 38 PANAMERICANA NORTE	SECTOR 2	MORADO
HURTO	10/07/2017	MZ I LOTE 06 AH. LOS CEDROS	SECTOR 1	MORADO
HURTO	12/07/2017	MZ E LOTE 08 AH. SAN PEDRO	SECTOR 1	MORADO
HURTO	15/07/2017	CALLE 20 1ER SECTOR AH. VILLA LOS REYES	SECTOR 2	MORADO
HURTO	18/07/2017	ASOC VIVIENDA SANTA MARGARITA	SECTOR 1	MORADO
HURTO	21/07/2017	MZ N LOTE 03 AH. LOS CEDROS	SECTOR 1	MORADO
HURTO	23/07/2017	PARADERO FLECHA KM 37 1/2 PANAMERICANA NORTE	SECTOR 2	MORADO
HURTO	23/07/2017	CALLE LOS CEREZOS AH. LA PAZ	SECTOR 1	MORADO
HURTO	25/07/2017	AV LOS CEREZOS AH. LA PAZ	SECTOR 1	MORADO
HURTO	25/07/2017	LOZA DEPORTIVA AH. LUIS FELIPE DE LAS CASAS	SECTOR 1	MORADO
HURTO	29/07/2017	JR HUANTAR AH. NUEVO PROGRESO	SECTOR 2	MORADO
HURTO	31/07/2017	KM 39 PANAMERICANA NORTE	SECTOR 2	MORADO
HURTO	01/08/2017	COLEGIO JOSÉ FAUSTINO SÁNCHEZ CARRIÓN-VENTANILLA	SECTOR 2	MORADO
HURTO	03/08/2017	CALLE LOS CEREZOS AH. LA PAZ	SECTOR 1	MORADO
HURTO	03/08/2017	PARADERO FLECHA KM 37 1/2 PANAMERICANA NORTE	SECTOR 2	MORADO
HURTO	05/08/2017	PARADERO FUNDICIÓN KM 36 PAN NORTE	SECTOR 2	MORADO
HURTO	06/08/2017	PARADERO FLECHA KM 37 1/2 PANAMERICANA NORTE	SECTOR 2	MORADO
HURTO	09/08/2017	ALT. HOSPITAL CHALACO III	SECTOR 2	MORADO
HURTO	12/08/2017	MZ Y5 LOTE 6 3ERA ETAPA A.H LUIS FELIPE DE LAS CASAS	SECTOR 1	MORADO
HURTO	19/08/2017	INMEDIACIONES MERCADO A.H JOSÉ OLAYA	SECTOR 3	MORADO
HURTO	21/08/2017	PARADERO FLECHA KM 37 1/2 PANAMERICANA NORTE	SECTOR 2	MORADO
HURTO	21/08/2017	PLAZA DE ARMAS VILLA LOS REYES	SECTOR 2	MORADO
HURTO	28/08/2017	LOSA DEPORTIVA 3ER SECTOR AH. VILLA LOS REYES	SECTOR 2	MORADO

## Plan Local de Seguridad Ciudadana 2018

HURTO	29/08/2017	PARADERO FLECHA KM 37 1/2 PANAMERICANA NORTE	SECTOR 2	MORADO
HURTO	30/08/2017	LOSA DEPORTIVA AH. LUIS FELIPE DE LAS CASAS	SECTOR 1	MORADO
HURTO	15/09/2017	MERCADO AH. JOSÉ OLAYA	SECTOR 3	MORADO
HURTO	27/09/2017	INMEDIACIONES COLEGIO POLITÉCNICO AH. VILLA LOS REYES	SECTOR 2	MORADO
HURTO SIMPLE	01/10/2017	PANAMERICANA NORTE	SECTOR 2	MORADO
HURTO SIMPLE	01/10/2017	PANAMERICANA NORTE KM. 38	SECTOR 1	MORADO
HURTO SIMPLE	01/10/2017	AH. LUIS FELIPE DE LAS CASAS	SECTOR 1	MORADO
HURTO	01/10/2017	AH. VILLA LOS REYES	SECTOR 2	MORADO
HURTO	03/10/2017	AH. MONTE SION MZ G LOTE 14 - VENTANILLA	SECTOR 2	MORADO
HURTO DE VEHÍCULO	04/10/2017	AH. NUEVO PROGRESO MZ. B LOTE 01	SECTOR 2	MORADO
HURTO AGRAVADO	05/10/2017	PARADERO FLECHA PAN. NORTE	SECTOR 2	MORADO
HURTO DE VEHÍCULO	07/10/2017	FRONTIS DE LA MZ. "B" LOTE 21 DEL AH. SAN PEDRO - VENTANILLA	SECTOR 1	MORADO
HURTO AGRAVADO	07/10/2017	MZ. "B" LOTE 23 AH. KEIKO SOFÍA FUJIMORI - VENTANILLA	SECTOR 1	MORADO
HURTO	07/10/2017	GRIFO REPSOL (KM 37 DE LA PANAMERICANA NORTE) - VENTANILLA	SECTOR 1	MORADO
HURTO	11/10/2017	AH. VILLA LOS REYES	SECTOR 2	MORADO
HURTO	13/10/2017	A.H VILLA LOS REYES	SECTOR 2	MORADO
HURTO	14/10/2017	A.H CUEVA DE LOS TALLOS	SECTOR 2	MORADO
HURTO	14/10/2017	MZ LL LT 03 AH. CASA TALLER SANTA MARGARITA	SECTOR 1	MORADO
HURTO SIMPLE	16/10/2017	KM 37 DE LA PANAMERICANA NORTE (PARADERO FLECHA)	SECTOR 2	MORADO
HURTO DE VEHÍCULO	19/10/2017	AV. LAS MAGNOLIAS MZ Ñ LT 07 AH. LUIS FELIPE DE LAS CASAS	SECTOR 1	MORADO
HURTO	20/10/2017	PARADERO FLECHA PAN. NORTE	SECTOR 2	MORADO
HURTO	24/10/2017	FRONTIS MZ D2 LOTE 16 AH. JOSÉ OLAYA BALANDRA	SECTOR 3	MORADO
HURTO	25/10/2017	INSTITUCION . DEL CENTRO EDUCATIVO ESCUELA HOGAR LA SAGRADA FAMI	SECTOR 2	MORADO
HURTO	26/10/2017	PANAMERICANA NORTE KM 37 PARADERO REPSOL	SECTOR 2	MORADO
HURTO	26/10/2017	AV. PARIHUELA CON AV. LAVARTE ALTURA COLEGIO RASURI	SECTOR 3	MORADO
HURTO	27/10/2017	PARADERO FLECHA PANAMERICANA NORTE KM 36.5	SECTOR 2	MORADO
HURTO DE VEHÍCULO	27/10/2017	MZ E-5 LT 11 AH. LAS LOMAS DE VENTANILLA	SECTOR 1	MORADO
HURTO SIMPLE	28/10/2017	PANAMERICANA NORTE A LA ALTURA DEL PARADERO DE LA LÍNEA 37	SECTOR 1	MORADO
HURTO	29/10/2017	AH. JOSÉ OLAYA	SECTOR 3	MORADO
HURTO DE VEHÍCULO	31/10/2017	AH. SAN PABLO - MZ I LT. 17	SECTOR 1	MORADO
HURTO	06/11/2017	AH. VILLA LOS REYES MZ 1 LT06	SECTOR 2	MORADO
HURTO SIMPLE	06/11/2017	AVENIDA BOLIVIA 2, PERÚ AH. JOSÉ OLAYA	SECTOR 3	MORADO
HURTO	10/11/2017	AV. JOSÉ OLAYA, VENTANILLA	SECTOR 3	MORADO
HURTO	11/11/2017	JOSÉ OLAYA	SECTOR 3	MORADO
HURTO AGRAVADO	12/11/2017	AH. LOS ÁNGELES, MZ D, LOTE 3	SECTOR 2	MORADO
HURTO	13/11/2017	PARADERO FLECHA - PAN NORTE	SECTOR 2	MORADO
HURTO SIMPLE	16/11/2017	PARADERO 37 AH. VILLA LOS REYES	SECTOR 2	MORADO
HURTO	18/11/2017	AVENIDA 200 1060, VENTANILLA, PERÚ	SECTOR 3	MORADO
HURTO	18/11/2017	LOS CEREZOS 16, VENTANILLA, PERÚ	SECTOR 1	MORADO
HURTO AGRAVADO	21/11/2017	MZ. K1 LOTE 5A AH. 31 DE DICIEMBRE	SECTOR 3	MORADO



## Plan Local de Seguridad Ciudadana 2018

HURTO	23/11/2017	PARADERO FUNDICIÓN	SECTOR 2	MORADO
HURTO	23/11/2017	CALLE 16, PARADERO LA FLECHA KM 37	SECTOR 2	MORADO
HURTO	27/11/2017	AVENIDA BOLIVIA, AH. SANTA ROSA	SECTOR 1	MORADO
HURTO	28/11/2017	AUXILIAR PANAMERICANA NORTE.	SECTOR 2	MORADO
HURTO	29/11/2017	CARRETERA. NÉSTOR GAMBETA, VENTANILLA	SECTOR 3	MORADO
HURTO	29/11/2017	AV. MÉXICO FRENTE LA MZ N, LOTE 16 AH. HIJOS DE VILLA LOS REYES	SECTOR 2	MORADO
HURTO	30/11/2017	AH. LUIS FELIPE DE LAS CASAS, ALTURA PARQUE LAS MAGNOLIAS 138	SECTOR 1	MORADO
HURTO	30/11/2017	LOZA DEPORTIVA DE LUIS FELIPE DE LAS CASAS	SECTOR 1	MORADO
HURTO	01/12/2017	PARADERO LA CURVA DE LOS CEDROS AH. LOS CEDROS	SECTOR 1	MORADO
HURTO SIMPLE	06/12/2017	AUXILIAR PANAMERICANA NORTE	SECTOR 2	MORADO
HURTO	08/12/2017	MZ L LOTE 15 AH. VILLA LOS REYES - SECTOR -2 - CALLE 25	SECTOR 2	MORADO
HURTO AGRAVADO	08/12/2017	VILLA LOS REYES	SECTOR 2	MORADO
HURTO AGRAVADO	09/12/2017	MZ L, LOTE 18, SECTOR 2, CALLE 25 DEL AAHH. VILLA LOS REYES	SECTOR 2	MORADO
HURTO	09/12/2017	PARADERO FLECHA - KM 37 DE LA PANAMERICANA NORTE	SECTOR 2	MORADO
HURTO AGRAVADO	09/12/2017	AVENIDA BOLIVIA MZ Ñ LT 14, VENTANILLA, PERÚ O PARADERO "V"	SECTOR 1	MORADO
HURTO SIMPLE	12/12/2017	CALLE19, VENTANILLA, MERCADO VILLA LOS REYES	SECTOR 2	MORADO
HURTO AGRAVADO	13/12/2017	INTERCEPCIÓN DE LAS CALLES COPACABANA Y PLAYA HERMOSA	SECTOR 2	MORADO
HURTO DE VEHÍCULO	15/12/2017	PERÚ O AH. KEIKO FUJIMORI	SECTOR 1	MORADO
HURTO SIMPLE	15/12/2017	PANAMERICANA NORTE 3, VILLA LOS REYES	SECTOR 2	MORADO
HURTO	18/12/2017	AAHH. LUIS FELIPE DE LAS CASAS, MZ F, LOTE N	SECTOR 1	MORADO
HURTO	28/12/2017	MZ U LOTE 15 AH. VILLA LOS REYES SECTOR 1	SECTOR 2	MORADO
HURTO DE VEHÍCULO	29/12/2017	MZ F LOTE 16 AH. HIJO DE VILLA LOS REYES	SECTOR 2	MORADO
ROBO	02/01/2017	PARADERO FLECHA KM. 37 1/2 PANAMERICANA. NORTE	SECTOR 2	MORADO
ROBO	25/01/2017	PARADERO FLECHA KM 37 1/2 PANAMERICANA. NORTE	SECTOR 2	MORADO
ROBO	27/01/2017	LOSA DEPORTIVA AH. LUIS FELIPE DE LAS CASAS	SECTOR 1	MORADO
ROBO	06/02/2017	PARADERO LOS LOROS AH. VILLA LOS REYES	SECTOR 2	MORADO
ROBO	13/02/2017	PARADERO HOGAR KM. 38 PANAMERICANA NORTE	SECTOR 1	MORADO
ROBO	19/02/2017	MZ. G LOTE 03 AH. NUEVO PROGRESO	SECTOR 2	MORADO
ROBO	01/03/2017	ALTURA HOSPITAL CHALACO II AH. VILLA LOS REYES	SECTOR 2	MORADO
ROBO	04/03/2017	AH. JOSÉ OLAYA IGLESIA SANTA CRUZ	SECTOR 3	MORADO
ROBO	07/03/2017	COLEGIO NACIONES UNIDAS	SECTOR 1	MORADO
ROBO	07/03/2017	AV. MEXICA AH. HIJOS DE VILLA LOS REYES	SECTOR 2	MORADO
ROBO	07/03/2017	PARADERO CURVA AH. LUIS FELIPE DE LAS CASAS	SECTOR 2	MORADO
ROBO	09/03/2017	CALLE 22 CERCA AL MERCADO VILLA LOS REYES AH. VILLA LOS REYES	SECTOR 2	MORADO
ROBO	09/03/2017	PARADERO FLECHA KM 37 1/2 PANAMERICANA. NORTE	SECTOR 2	MORADO
ROBO	10/03/2017	AV. CORONEL LEONCIO PRADO AH. VILLA LOS REYES SECTOR 01	SECTOR 2	MORADO
ROBO	20/03/2017	PARADERO FLECHA KM 37 1/2 PANAMERICANA. NORTE	SECTOR 2	MORADO
ROBO	22/03/2017	PARADERO FLECHA KM 37 PANAMERICANA. NORTE	SECTOR 2	MORADO
ROBO	24/03/2017	MZ. U LOTE 17 SECTOR 1 AH. VILLA LOS REYES	SECTOR 2	MORADO
ROBO	30/03/2017	PARADERO FLECHA KM 37 1/2 PANAMERICANA. NORTE	SECTOR 2	MORADO

## Plan Local de Seguridad Ciudadana 2018

ROBO	03/04/2017	PARADERO HOGAR KM. 38 PANAMERICANA NORTE	SECTOR 2	MORADO
ROBO	04/04/2017	PARADERO FLECHA KM 37 1/2 PANAMERICANA. NORTE	SECTOR 2	MORADO
ROBO	04/04/2017	MERCADO JOSÉ OLAYA AH. JOSÉ OLAYA	SECTOR 3	MORADO
ROBO	05/04/2017	MZ. I LOTE 21 AH. SAN PABLO	SECTOR 1	MORADO
ROBO	09/04/2017	JR. AYACUCHO AH. SAN PEDRO	SECTOR 1	MORADO
ROBO	09/04/2017	CALLE 20 AH. VILLA LOS REYES SECTOR I	SECTOR 2	MORADO
ROBO	13/04/2017	MZ. U LOTE 09 AH. LUIS FELIPE DE LAS CASAS	SECTOR 1	MORADO
ROBO	15/04/2017	AV. BOLIVIA AH. HIJOS DE VILLA LOS REYES	SECTOR 2	MORADO
ROBO	16/04/2017	PARADERO HOGAR KM. 38 PANAMERICANA NORTE	SECTOR 1	MORADO
ROBO	24/04/2017	PARADERO FLECHA KM. 37.5 PANAMERICANA NORTE	SECTOR 1	MORADO
ROBO	08/05/2017	ASOCIACIÓN. VIVIENDA SANTA. MARGARITA	SECTOR 1	MORADO
ROBO	10/05/2017	MZ. P LOTE 23 AH. HIJOS DE VILLA LOS REYES	SECTOR 2	MORADO
ROBO	13/05/2017	PARADERO HOGAR KM. 38 PANAMERICANA NORTE	SECTOR 2	MORADO
ROBO	19/05/2017	PARADERO FUNDICIÓN	SECTOR 2	MORADO
ROBO	24/05/2017	LOSA DEPORTIVA AH. JOSÉ OLAYA	SECTOR 3	MORADO
ROBO	05/06/2017	PARADERO FLECHA KM 37 1/2 PANAMERICANA NORTE	SECTOR 2	MORADO
ROBO	13/06/2017	AV. ISÁÍAS AH. EL GOLFO DE VENTANILLA	SECTOR 2	MORADO
ROBO	13/06/2017	PARADERO FUNDICIÓN KM 36 PANAMERICANA. NORTE	SECTOR 2	MORADO
ROBO	18/06/2017	CRUCE JR. OASIS AH. KEIKO SOFÍA FUJIMORI	SECTOR 1	MORADO
ROBO	18/06/2017	CALLE 19 AH. VILLA LOS REYES	SECTOR 2	MORADO
ROBO	21/06/2017	PARADERO FLECHA KM 37 1/2 PANAMERICANA NORTE	SECTOR 2	MORADO
ROBO	23/06/2017	PLAZA DE ARMAS AH. KEIKO SOFÍA	SECTOR 1	MORADO
ROBO	26/06/2017	LOSA DEPORTIVA AH. LUIS FELIPE DE LAS CASAS	SECTOR 1	MORADO
ROBO	06/07/2017	PARADERO FLECHA KM 37 1/2 PANAMERICANA NORTE	SECTOR 2	MORADO
ROBO	16/07/2017	PLAZA DE ARMAS AH. VILLA LOS REYES	SECTOR 2	MORADO
ROBO	17/07/2017	AV. BOLIVIA CON AV PERÚ AH. KEIKO SOFÍA FUJIMORI	SECTOR 1	MORADO
ROBO	25/07/2017	PARADERO FLECHA KM 37 1/2 PANAMERICANA NORTE	SECTOR 2	MORADO
ROBO	29/07/2017	LOZA DEPORTIVA AH. LUIS FELIPE DE LAS CASAS	SECTOR 1	MORADO
ROBO	05/08/2017	PARADERO LOS LOROS VILLA LOS REYES	SECTOR 2	MORADO
ROBO	15/08/2017	PARADERO HOGAR KM 38 PANAMERICANA NORTE	SECTOR 1	MORADO
ROBO	26/08/2017	ALTURA HOSPITAL CHALACO II AH. VILLA LOS REYES	SECTOR 2	MORADO
ROBO	29/08/2017	AH. JOSÉ OLAYA ALTURA IGLESIA SANTA CRUZ	SECTOR 3	MORADO
ROBO	30/08/2017	COLEGIO NACIONES UNIDAS	SECTOR 1	MORADO
ROBO	02/09/2017	AV. MEXICO A.H HIJOS DE VILLA LOS REYES	SECTOR 2	MORADO
ROBO	03/09/2017	PARADERO FLECHA KM 37 1/2 PANAMERICANA NORTE	SECTOR 2	MORADO
ROBO	04/09/2017	AV. CORONEL LEONCIO PRADO AH.VILLA LOS REYES SECTOR 01	SECTOR 2	MORADO
ROBO	07/09/2017	PARADERO FLECHA KM 37 1/2 PANAMERICANA NORTE	SECTOR 2	MORADO
ROBO	09/09/2017	PARADERO FLECHA KM 37 PANAMERICANA NORTE	SECTOR 2	MORADO
ROBO	13/09/2017	PARADERO FLECHA KM 37 1/2 PANAMERICANA NORTE	SECTOR 2	MORADO
ROBO	21/09/2017	LOZA DEPORTIVA AH. LUIS FELIPE DE LAS CASAS	SECTOR 1	MORADO



## Plan Local de Seguridad Ciudadana 2018


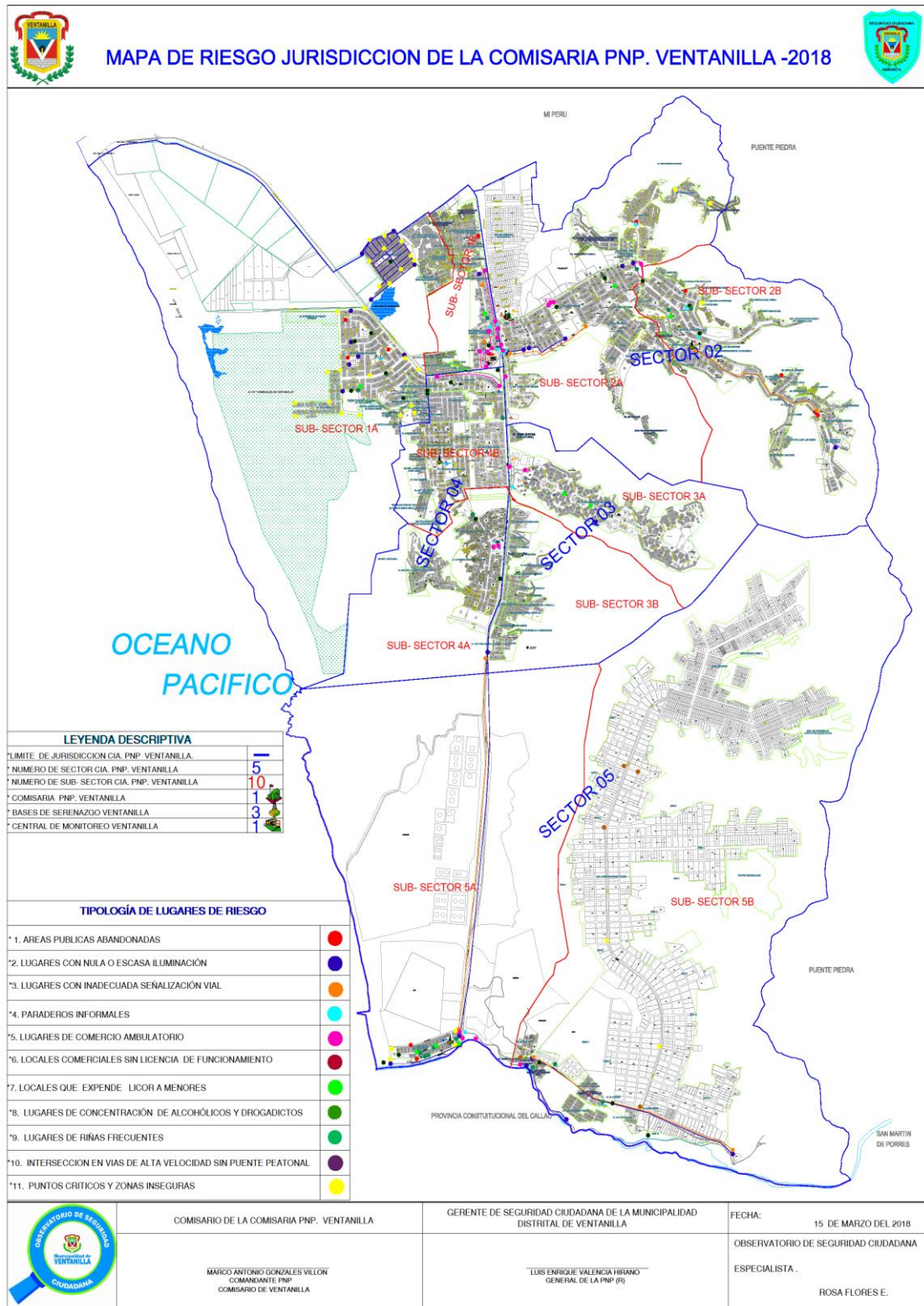
ROBO	30/09/2017	CRUCE JR. OASIS AH. KEIKO SOFÍA FUJIMORI	SECTOR 1	MORADO
ROBO	30/09/2017	CRUCE JR 19 AH. VILLA LOS REYES	SECTOR 2	MORADO
ROBO	03/10/2017	ESPALDA DEL MERCADO SANTA - AH. HÉROES DEL CENEP	SECTOR 3	MORADO
ROBO AGRAVADO	08/10/2017	MERCADO JOSÉ OLAYA - AH. JOSÉ OLAYA	SECTOR 3	MORADO
ROBO	14/10/2017	COLEGIO RASURI - INMEDIACIONES	SECTOR 3	MORADO
ROBO DE CELULAR	19/10/2017	PARADERO FLECHA	SECTOR 2	MORADO
ROBO	24/10/2017	PARADERO LOS LOROS AH. HIJO DE VILLA LOS REYES	SECTOR 2	MORADO
ROBO AGRAVADO A MANO ARMADA	27/10/2017	AV. MÉXICO INTERCESIÓN MZ. V1 - AH. LOS CEDROS	SECTOR 1	MORADO
ROBO	01/11/2017	MZ I LT. 17 – AH. SANTA ROSA - PACHACUTEC	SECTOR 3	MORADO
ROBO AGRAVADO A MANO ARMADA	02/11/2017	AVENIDA BOLIVIA 2 PERÚ AH. NUEVO PROGRESO - BOMBEROS	SECTOR 2	MORADO
ROBO	05/11/2017	MZ Ñ LT 14, VENTANILLA, PERÚ	SECTOR 2	MORADO
ROBO	06/11/2017	AH. LUIS FELIPE DE LAS CASAS	SECTOR 1	MORADO
ROBO AGRAVADO	12/11/2017	MZ. C1 LOTE 14, AH. CUEVA DE LOS TALLOS	SECTOR 2	MORADO
ROBO	19/11/2017	AUXILIAR PANAMERICANA NTE. 1047, PARADERO 37	SECTOR 1	MORADO
ROBO	22/11/2017	AVENIDA PACHACUTEC, VENTANILLA	SECTOR 3	MORADO
ASALTO Y ROBO DE VEHÍCULO	28/11/2017	AH. VILLA LOS REYES	SECTOR 2	MORADO
ROBO	29/11/2017	AVENIDA PACHACUTEC	SECTOR 3	MORADO
ROBO	29/11/2017	AV. 200, VENTANILLA	SECTOR 3	MORADO
ROBO	29/11/2017	AV. PERÚ DEL AH. NUEVO PROGRESO	SECTOR 2	MORADO
ROBO	05/12/2017	CALLE19, VENTANILLA	SECTOR 2	MORADO
ROBO AGRAVADO	08/12/2017	AUXILIAR DE LA PANAMERICANA NORTE ALTURA DEL HOSPITAL CHALACO III	SECTOR 2	MORADO
ROBO AGRAVADO	09/12/2017	PARADERO OJO DE OLAYA	SECTOR 3	MORADO
ROBO	13/12/2017	PLAYA HERMOSA 34, PARADERO AH. LOS ÁNGELES	SECTOR 2	MORADO
ROBO	14/12/2017	INMEDIACIONES DEL JARDÍN LOS ÁNGELES	SECTOR 2	MORADO
ROBO A MANO AGRAVADA	17/12/2017	AH. KEIKO SOFÍA FUJIMORI	SECTOR 1	MORADO
ROBO A MANO ARMADA	17/12/2017	AH. VILLA LOS REYES	SECTOR 2	MORADO
ROBO AGRAVADO	18/12/2017	INMEDIACIONES DEL PARADERO FLECHA	SECTOR 2	MORADO
ROBO AGRAVADO	18/12/2017	AUXILIAR. PANAMERICANA NORTE. 88, INMEDIACIONES DEL HOSPITAL CHALACO	SECTOR 1	MORADO
ROBO	18/12/2017	AH. SAN PEDRO	SECTOR 1	MORADO
ROBO AGRAVADO A MANO ARMADA	21/12/2017	LOS CEREZOS 16, AH. LUIS FELIPE DE LAS CASAS	SECTOR 1	MORADO
ROBO AGRAVADO	26/12/2017	MZ Z, LOTE 16 DEL AA. AH. KEIKO SOFÍA FUJIMORI, PRIMERA ETAPA	SECTOR 1	MORADO
ROBO AGRAVADO	26/12/2017	MZ. E, LOTE 4 DEL AH. JESÚS MARIA ESPINOZA	SECTOR 3	MORADO
ROBO	28/12/2017	PARADERO LOROS – AH HIJOS DE VILLA LOS REYES	SECTOR 2	MORADO
APROPIACIÓN ILÍCITA	26/06/2017	LOSA DEPORTIVA AH. LA PAZ	SECTOR 1	MORADO
ESTAFA Y OTRAS DEFRAUDACIONES	25/03/2017	MZ. Q LOTE 01 AH. NUEVO PROGRESO	SECTOR 2	MORADO
ESTAFA Y OTRAS DEFRAUDACIONES	11/09/2017	MZ Q LOTE 01 AH. NUEVO PROGRESO	SECTOR 2	MORADO
DAÑO SIMPLE	04/10/2017	MZ. C LT. 26 – A SANTA MARGARITA	SECTOR 1	MORADO
DAÑO SIMPLE	04/10/2017	AH. KEIKO SOFÍA FUJIMORI - FRONTIS DE LA MZ T LOTE 01	SECTOR 1	MORADO
DAÑO	14/10/2017	AH. PEDRO LABARTHE	SECTOR 3	MORADO
DAÑO	13/11/2017	MZ S1 LT. 18, AAHH. AMPLIACIÓN 7 DE JUNIO	SECTOR 3	MORADO

## Plan Local de Seguridad Ciudadana 2018

USURPACIÓN	23/11/2017	CALLE 3, VENTANILLA	SECTOR 2	MORADO
USURPACIÓN	18/12/2017	MZ. "F" LOTE 11 AH. CUEVA DE LOS TALLOS	SECTOR 2	MORADO
USURPACIÓN	18/12/2017	AH. CUEVA DE LOS TALLOS MZ. F LOTE. 11	SECTOR 2	MORADO
<b>CONTRA LA SEGURIDAD PUBLICA</b>				
<b>TIPO</b>	<b>FECHA</b>	<b>DIRECCIÓN</b>	<b>SECTOR</b>	<b>COLOR</b>
PELIGRO COMÚN (CONDUCCIÓN EN ESTADO)	01/06/2017	AV. BOLIVIA AH. LOS CEDROS	SECTOR 1	VERDE
PELIGRO COMÚN (TID)	24/01/2017	PARQUE AH. HIJOS DE VILLA LOS REYES	SECTOR 2	VERDE
PELIGRO COMÚN (TID)	23/07/2017	PARQUE AH. HIJO DE VILLA LOS REYES	SECTOR 2	VERDE
<b>CONTRA LA ADMINISTRACION PUBLICA</b>				
<b>TIPO</b>	<b>FECHA</b>	<b>DIRECCIÓN</b>	<b>SECTOR</b>	<b>COLOR</b>
VIOLENCIA Y RESISTENCIA A LA AUTORIDAD	01/02/2017	JR. LOS ARBOLES AH. LUIS FELIPE DE LAS CASAS	SECTOR 1	AZUL
VIOLENCIA Y RESISTENCIA A LA AUTORIDAD	24/03/2017	PARADERO LOS LOROS	SECTOR 2	AZUL
VIOLENCIA Y RESISTENCIA A LA AUTORIDAD	29/07/2017	JR LOS ARBOLES AH. LUIS FELIPE DE LAS CASAS	SECTOR 1	AZUL
VIOLENCIA Y RESISTENCIA A LA AUTORIDAD	11/09/2017	PARADERO LOS LOROS	SECTOR 2	AZUL

**D. Zonas de riesgo en seguridad ciudadana “Mapa de Riesgo”**

Considerando las instrucciones emitidas en la Directiva N° 001- 2015 – IN; con relación a la confección y uso del “Mapa de Riesgo”, se ha elaborado técnicamente dicha herramienta de trabajo conforme se presenta:



<b>1. ÁREAS PÚBLICAS ABANDONADAS</b>			
<b>DIRECCION</b>	<b>AA.HH.</b>	<b>ZONA</b>	<b>COMISARIA</b>
Loza Deportiva con Av. C	AH. Las Lomas	Centro	Ventanilla
Loza Deportiva, con Av. C	AH. Jose Gabriel Condorcanqui	Centro	Ventanilla
Av. Principal (Pampon)	Asociación Santa Rosa	Centro	Ventanilla
Entre el AH. Terrazas y el acceso al AH. Villamoto	AH. Terrazas y AH. Villamoto	Centro	Ventanilla
1ro. De Mayo, zona Alta	AH. Jardines	Centro	Ventanilla
Parque Huertos del Niño	Ventanilla Alta	Centro	Ventanilla
Mz. Q4/T4 Referencia Corpac	AH. Defensores de la Patria	Sur - Centro	Ventanilla
Mz. H4/K4 Referencia Mercado Virgen Maria	AH. Defensores de la Patria	Sur - Centro	Ventanilla
Losa Deportiva Mz. X4/Y4	AH. Defensores de la Patria	Sur - Centro	Ventanilla
Av. Indoamericana, Rivera del Rio Chillón	AH. Victor Raul Haya de la Torre	Sur	Ventanilla
Orillas de la Playa Zona descuidada	AH. Victor Raul Haya de la Torre	Sur	Ventanilla
<b>2. LUGARES CON NULA O ESCASA ILUMINACIÓN ARTIFICIAL</b>			
<b>DIRECCION</b>	<b>AA.HH.</b>	<b>ZONA</b>	<b>COMISARIA</b>
Mz. 09 Ampliación B	AH. Ventanilla Alta	Centro	Ventanilla
Av. C del Local Comunal	AH. Las Lomas	Centro	Ventanilla
Calle Iris entre las Calles 04 y 10	Satélite de Ventanilla	Centro	Ventanilla
Av. Geranios entre las Calles 01 y 03	Satélite de Ventanilla	Centro	Ventanilla
Calle 23 y 24 Ovalo de la Urb. Satélite	Satélite de Ventanilla	Centro	Ventanilla
Sector 3 lado derecho de la Av. Marcos Calderón	Urb. Antonia Moreno de Caceres	Centro	Ventanilla
Ex zona comercial calle 11 espaldas de Edelnor	Ex. Zona Comercial	Centro	Ventanilla
Felix Moreno Caballero	AH. Felix Moreno Caballero	Sur - Centro	Ventanilla
Av. La Playa / Av. Tubo Blanco	AH. Defensores de la Patria	Sur - Centro	Ventanilla
Mz. N4 Mercado Virgen Maria de Carmen	AH. Defensores de la Patria	Sur - Centro	Ventanilla
Av. La Playa Mz. F5/ Mz. G5	AH. Defensores de la Patria	Sur - Centro	Ventanilla
Pozo de agua Mz. Z4/ Mz. L4	AH. Defensores de la Patria	Sur - Centro	Ventanilla
Entrada al AH. Valle Verde, frente a la Losa Deportiva de la Mz. E3	AH. Defensores de la Patria	Sur - Centro	Ventanilla
Paradero Inca Cola de Norte a Sur Altura refinería La Pampilla hasta el Cementerio Baquijano II	AV. Nestor Gambeta	Sur	Ventanilla
Av. Del Bierzo hasta caseta el mango zona 14 (Huaca Cerro El Respiro)	Parque Porcino	Sur	Ventanilla
Ampliación del AH. Mariano Ignacio Prado Rivera del Rio Chillón (Huaca Culebra y Pampa de los Perros)	AH. Mariano Ignacio Prado	Sur	Ventanilla
Rivera del rio Chillón zona oscura	AH. Los Edificadores	Sur	Ventanilla



<b>3. LUGARES CON INADECUADA SEÑALIZACIÓN EN SEGURIDAD VIAL</b>			
<b>DIRECCION</b>	<b>AA.HH.</b>	<b>ZONA</b>	<b>COMISARIA</b>
Av. C toda la Avenida desde Las Lomas hasta la Av. "B"	AH. Ventanilla Alta	Centro	Ventanilla
Calle Geranios de la Calle 01 hasta la Calle 13	Satélite de Ventanilla	Centro	Ventanilla
Ex Zona Comercial altura de la IE. Santísimo Cautivo de Ayabaca	Ex.Zona Comercial	Centro	Ventanilla
Ex Zona Comercial Calle 11 Mz. C4 IE. Santa Sofía de Israel	Ex.Zona Comercial	Centro	Ventanilla
Av. La Playa / Entrada al AH. Felix Moreno	AH. Felix Moreno Caballero	Sur - Centro	Ventanilla
Paradero Inca Cola Av. Nestor Gambeta de Norte a Sur y Sur a Norte	Parque Porcino	Sur	Ventanilla
Av. Del Bierzo hasta la caseta del Mango zona 14 Parque Porcino (pista en mal estado)	Parque Porcino	Sur	Ventanilla
<b>4. PARADEROS INFORMALES</b>			
<b>DIRECCION</b>	<b>AA.HH.</b>	<b>ZONA</b>	<b>COMISARIA</b>
La Curva de Ventanilla Alta	AH. Ventanilla Alta	Centro	Ventanilla
Ex Zona Comercial Calle 07 Mz. C8 y C9 (Carsa)	Ex.Zona Comercial	Centro	Ventanilla
Ex Zona Comercial Calle 11 Mz. C5	Ex.Zona Comercial	Centro	Ventanilla
Calle 1, Parque de la Mujer	Satélite de Ventanilla	Centro	Ventanilla
Ingreso a la Asociación Santa Rosa Calle 24	Satélite de Ventanilla	Centro	Ventanilla
Av. Néstor Gambeta Altura Parque de la Mujer de Sur a Norte	Satélite de Ventanilla	Centro	Ventanilla
Av. Néstor Gambeta Altura Paradero Teléfono de Norte a Sur	Satélite de Ventanilla	Centro	Ventanilla
Calle 7 frente al Mercado El Milagro Colectivos Empresa Costa Azul	Urb. Ex zona Comercial	Centro	Ventanilla
Av. Auxiliar Néstor Gambeta cruce con calle Los Geranios alt. Elektra	Ex. Zona Comercial	Centro	Ventanilla
Colectivos Paradero de Deporte de Norte a Sur	Urb. Antonia Moreno de Caceres	Centro	Ventanilla
Av. Néstor Gambeta Altura Parque de la Mujer de Sur a Norte	Satélite de Ventanilla	Centro	Ventanilla
Av. Nestor Gambeta Altura Paradero Teléfono de Norte a Sur	Satélite de Ventanilla	Centro	Ventanilla
Calle 7 frente al Mercado El Milagro Colectivos Empresa Costa Azul	Urb. Ex zona Comercial	Centro	Ventanilla
Av. Auxiliar Nestor Gambeta cruce con calle Los Geranios alt. Elektra	Ex. Zona Comercial	Centro	Ventanilla
Moto Taxis y autos en paradero Inca Cola (Norte a Sur)	Víctor Raúl	Sur	Ventanilla
Paradero de Mototaxis y Autos Av. Néstor Gambeta con ingreso Av. Del	parque porcino	Sur	Ventanilla



**Plan Local de Seguridad Ciudadana 2018**

Bierzo (Sur a Norte)			
Moto Taxis frente a la IE. Daniel Alcides Carrión entrada de la Av. Central con Av. Del Bierzo	Parque Porcino	Sur	Ventanilla
Av. Del Bierzo Grifo Repsol primera entrada	AH. Mariano Ignacio Prado	Sur	Ventanilla
Av. Nestor Gambeta Altura Cruce con Alameda Primavera de Norte a Sur cerca al puente Rio Chillón	Victor Raúl	Sur	Ventanilla
<b>5. LUGARES DE COMERCIO AMBULATORIO</b>			
<b>DIRECCION</b>	<b>AA.HH.</b>	<b>ZONA</b>	<b>COMISARIA</b>
Ex Zona Comercial Boulevard	Ex. Zona Comercial	Centro	Ventanilla
Ex Zona Comercial alrededor del mercado Señor de los Milagros	Ex. Zona Comercial	Centro	Ventanilla
Paradero Centro	Urb. Antonia Moreno de Caceres	Centro	Ventanilla
Paradero Teléfono Calle 01 Parque de la Mujer	Satélite de Ventanilla	Centro	Ventanilla
Paradero Metro	URB. Pedro Cueva	Centro	Ventanilla
Paradero Centro (Urb. Antonia Moreno de Caceres)	Urb. Antonia Moreno de Caceres	Centro	Ventanilla
Paradero Metro	Urb. Pedro Cueva	Centro	Ventanilla
Parque de la Mujer	Urb. Satélite	Centro	Ventanilla
Plaza Veá	Urb. Satélite	Centro	Ventanilla
Policlinico Maria Donrose Sutmoller 1 Sector	Urb. Antonia Moreno de Caceres	Centro	Ventanilla
Boulevard Mariscal Caceres desde Carsa hasta Edelnor	Ex. Zona Comercial	Centro	Ventanilla
Calle 11 Urb. Ex zona Comercial Desde Templo los Mormones hasta Sunat	Ex. Zona Comercial	Centro	Ventanilla
Calle 7 Urb. Ex zona Comercial Edificio de Rentas hasta la Calle 12	Ex. Zona Comercial	Centro	Ventanilla
Plaza de Armas entre la calle 10 y calle 11	Satélite de Ventanilla	Centro	Ventanilla
Calle 24 altura Calle 24 en los alrededores del mercado	Satélite de Ventanilla	Centro	Ventanilla
Calle 13 Pasaje ubicado entre Mercado Señor de los Milagros y la Asociación de Comerciantes de Ventanilla	Ex. Zona Comercial	Centro	Ventanilla
Av. La Playa Edificio de rentas hasta AH. Proyecto 2000	AH. Proyecto 2000	Centro	Ventanilla
Av. Auxiliar, Altura de locales comerciales y el mercado	AH. Los Licenciados	Sur- Centro	Ventanilla
Av. La Playa Mz. T5, Mz. P5, Mz. U5, Mz. O5	AH. Los Licenciados	Sur- Centro	Ventanilla
Mercado Angamos 2do. Sector	AH. Angamos	Sur- Centro	Ventanilla
Av. Del Bierzo con Av. Nestor Gambeta (Sur a Norte) Venta de frutas y otros	Parque Pórcino	Sur	Ventanilla

Plan Local de Seguridad Ciudadana 2018

Paradero Inca Cola (Norte a Sur) Venta de desayuno	AA.HH. Víctor Raúl	Sur	Ventanilla
Av. Gambeta Paradero Inca Cola	AA.HH. Víctor Raúl	Sur	Ventanilla
<b>6. LOCALES COMERCIALES SIN LICENCIA DE FUNCIONAMIENTO</b>			
<b>DIRECCION</b>	<b>AA.HH.</b>	<b>ZONA</b>	<b>COMISARIA</b>
Av. Central con cruce Av. El Valle (Tienda Abarrotes y Licor)	Parque Porcino	Sur	Ventanilla
Av. Del Bierzo zona 13 y 14 (tiendas de abarrotes y licor)	Parque Porcino	Sur	Ventanilla
Av. Central zona 07 (Referencia la Garita) (Tienda de abarrotes y licor)	Parque Porcino	Sur	Ventanilla
Av. Del Bierzo (Compra de chatarra y reciclaje)	AH. Virgen del Carmen	Sur	Ventanilla
<b>7. LUGARES DONDE SE EXPENDE INDEBIDAMENTE LICOR A MENORES DE EDAD Y EN HORARIO RESTRINGIDO</b>			
<b>DIRECCION</b>	<b>AA.HH.</b>	<b>ZONA</b>	<b>COMISARIA</b>
II y III Sector lado Centro	Urb. Antonia Moreno de Caceres	Centro	Ventanilla
Parque Virgen de Fátima	AH. Ventanilla Alta	Centro	Ventanilla
Mz. 67 Lte. 29 Calle 20	Satélite de Ventanilla	Centro	Ventanilla
Mz. 67 Lte. 40 Calle 20	Satélite de Ventanilla	Centro	Ventanilla
Mercado Particular Ovalo de la Calle 24 puesto Venta de Carbón puerta trasera	Satélite Ventanilla	Centro	Ventanilla
Mz. J Lt. 01	AH. Los Licenciados	Sur- Centro	Ventanilla
Mz. T5 Lt. 21	AH. Los Licenciados	Sur- Centro	Ventanilla
Mz. N Lt 07 entrada del AH. Víctor Raúl	AH. Víctor Raúl Haya de la Torre	Sur	Ventanilla
Mz. X Lt 01 Av. 11 de Agosto	AH. Víctor Raúl Haya de la Torre	Sur	Ventanilla
Mz. X Lt 11 Av. Indoamericana	AH. Víctor Raúl Haya de la Torre	Sur	Ventanilla
Mz. C Lt 08	AH. Víctor Raúl Haya de la Torre	Sur	Ventanilla
Mz. T Lt 01 Av. 11 de Agosto	AH. Víctor Raúl Haya de la Torre	Sur	Ventanilla
Mz. V Lt 01 Av. 11 de Agosto	AH. Víctor Raúl Haya de la Torre	Sur	Ventanilla
Mz. W Lt 12 Av. Indoamericana	AH. Víctor Raúl Haya de la Torre	Sur	Ventanilla
Mz. B Lt 04 Frente a la Huaca Culebra	AH. Mariano Ignacio Prado	Sur	Ventanilla
Mz. B Lt 09 Primera entrada	AH. Mariano Ignacio Prado	Sur	Ventanilla
Av. Del Bierzo Mz. A Lt 02 (Bar La Kiruma)	AH. Virgen del Carmen	Sur	Ventanilla
<b>8. LUGARES DE CONCENTRACIÓN DE ALCOHÓLICOS O DROGADICTOS</b>			
<b>DIRECCION</b>	<b>AA.HH.</b>	<b>ZONA</b>	<b>COMISARIA</b>
Av. La Playa Plaza Cívica	Ex. Zona Comercial	Centro	Ventanilla
Ex Zona Comercial Loza Deportiva	Ex Zona Comercial	Centro	Ventanilla

Plan Local de Seguridad Ciudadana 2018

(espalda de la Iglesia Mormones)			
La Curva	AH. Ventanilla Alta	Centro	Ventanilla
Mercado 09 de Febrero alt. De la Posta Médica	AH. Ventanilla Alta	Centro	Ventanilla
Comedor Reyno de Cristo	AH. Las Lomas	Centro	Ventanilla
Calle 10 Plaza de Armas	Satélite de Ventanilla	Centro	Ventanilla
Entrada de Ventanilla Alta Gruta Virgen de Fátima	AH. Ventanilla Alta	Centro	Ventanilla
Parque Quiñonez de la Calle 19 y 20	Urb. Satélite	Centro	Ventanilla
Losa deportiva del ex Carrizales	AH. Felix Moreno Caballero	Sur- Centro	Ventanilla
Botiquín 5to. Sector Frente Mz. U4	AH. Defensores de la Patria	Sur- Centro	Ventanilla
Av. Jamaica Mz. Y	AH Defensores de la Patria	Sur- Centro	Ventanilla
Caseta Q3	AH Defensores de la Patria	Sur- Centro	Ventanilla
Pozo de agua Mz. Z4/Mz. L4	AH. Defensores de la Patria	Sur- Centro	Ventanilla
Losa Deportiva E3	AH. Defensores de la Patria	Sur- Centro	Ventanilla
Mz. P3 Referencia Cevichera Johnny	AH. Defensores de la Patria	Sur- Centro	Ventanilla
Parque 2 del AH. Los Licenciados	AH. Los Licenciados	Sur- Centro	Ventanilla
Mz. K Lt.45	AH Kumamoto	Sur- Centro	Ventanilla
Mz. V3 Lt. 01	AH. Los Licenciados	Sur- Centro	Ventanilla
Av. B / Calle 10 2do Sector	AH. Angamos	Sur- Centro	Ventanilla
Mz. C Lt. 10	AH. Héroes del Cenepa	Sur- Centro	Ventanilla
Sector A-GR A-1 Av. 225 Mz. B Lt. 01 Ref. Paradero VC	A.H. Victor Raúl	Sur	Ventanilla
Bajo el Puente Altura del Km. 14.5 de Norte a Sur	Parque porcino	Sur	Ventanilla
Av. Del Bierzo (Referencia entrada Relleno Sanitario)	AH. Virgen de las Mercedes	Sur	Ventanilla
Caseta Sedapal Rivera del Rio Chillón	AH. Mariano Ignacio Prado	Sur	Ventanilla
Orillas del Rio Chillón	AH. Mariano Ignacio Prado	Sur	Ventanilla
Altura de la Mz. D Boumevard Ramiro Priale	AH. Victor Raúl Haya de la Torre	Sur	Ventanilla
Av. 11 de Agosto a la altura de la MZ. X y Z	AH. Victor Raúl Haya de la Torre	Sur	Ventanilla
Loza deportiva de la Av. Indoamericana Rivera del rio Chillón Mz. Z1	AH. Victor Raúl Haya de la Torre	Sur	Ventanilla
Orilla de la Playa por la desembocadura del Rio Chillón	AH. Victor Raúl Haya de la Torre	Sur	Ventanilla
Km. 14.5 de la Av. Nestor Gambeta de Sur a Norte y Norte a Sur (bajo el Puente)	AH. Victor Raúl Haya de la Torre	Sur	Ventanilla
Av. Del Bierzo en la entrada del Relleno Sanitario	AH. Virgen de las Mercedes	Sur	Ventanilla
Loza Deportiva	AH. Mariano Ignacio Prado	Sur	Ventanilla
Loza Deportiva referencia altura de la Capilla	AH. Virgen de las Mercedes	Sur	Ventanilla
Zona 13 parte posterior de la IE. 4021 Daniel Alcides Carrión por la Rivera del	Parque Porcino	Sur	Ventanilla


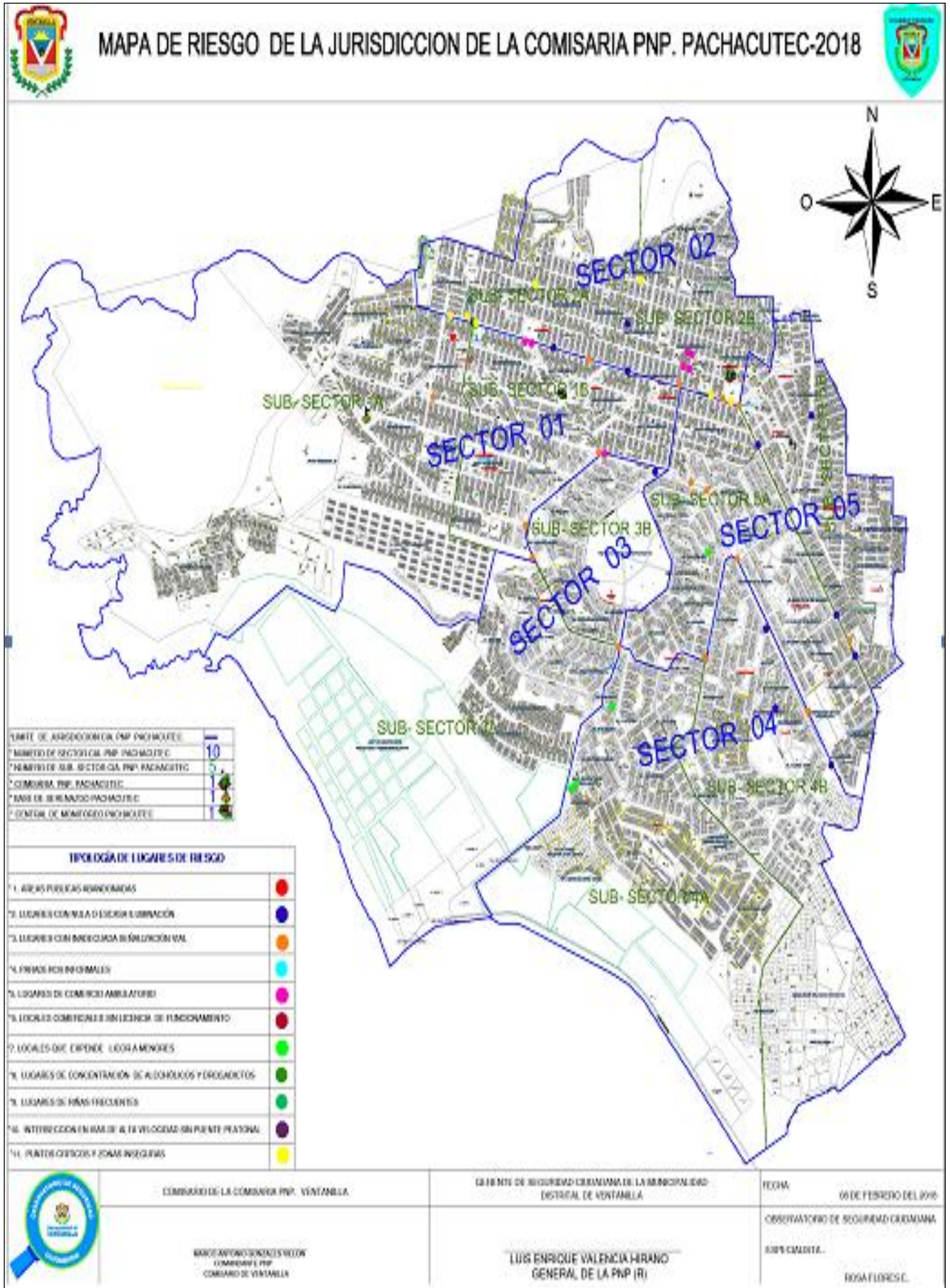
Plan Local de Seguridad Ciudadana 2018

Río Chillón			
Zona 14 Huaca El Respiro	Parque Porcino	Sur	Ventanilla
Zona 04 Altura del Local Comunal (Loza Deportiva)	Parque Porcino	Sur	Ventanilla
<b>9. LUGARES DE RIÑAS FRECUENTES</b>			
<b>DIRECCION</b>	<b>AA.HH.</b>	<b>ZONA</b>	<b>COMISARIA</b>
Mercado 09 de Febrero alt. de la Posta Médica	AH.Ventanilla Alta	Centro	Ventanilla
Ex Zona Comercial Calle 11 (Discoteca Mz. C4 y C5)	Ex Zona Comercial	Centro	Ventanilla
Parte Posterior de la IE. Nº 5138	AH. Defensores de la Patria	Sur- Centro	Ventanilla
Punto de Quiebre Av. Neptuno / Av. Nestor Gambeta	Coopemar	Sur- Centro	Ventanilla
Frente de la IE. Daniel Alcides Carrión entrada de la Av. Central y Av. Del Bierzo	A.H. Mariano Ignacio prado	Sur	Ventanilla
Loza deportiva, paralela IE. Héroes de Cenepa	AH. Casa Huertas Virgen de las Mercedes	Sur	Ventanilla
<b>11. PUNTOS CRÍTICOS, ZONAS INSEGURAS O DE RIESGO (EDIFICIOS EN MAL ESTADO U OTROS).</b>			
<b>DIRECCION</b>	<b>AA.HH.</b>	<b>ZONA</b>	<b>COMISARIA</b>
Lluvias Intensas	AH. Ricardo Duran Ampliación	Centro	Ventanilla
Lluvias Intensas	AP. 8 de Octubre	Centro	Ventanilla
Lluvias Intensas	AP. Las Minas del Rey Salomon	Centro	Ventanilla
Lluvias Intensas	PJ. Jose Carlos Mariátegui	Centro	Ventanilla
Tsunami	AH. Valle Verde	Sur- Centro	Ventanilla
Tsunami	AH. Defensores de la Patria	Sur- Centro	Ventanilla
Tsunami	AH. Santa Elizabeth	Sur- Centro	Ventanilla
Tsunami	AH. Los Licenciados	Sur- Centro	Ventanilla
Tsunami	AH. Félix Moreno	Sur- Centro	Ventanilla
Lluvias Intensas	AP. 28 de Julio PPK	Sur Centro	Ventanilla
Paradero Carrizales robo al paso	AH. Félix Moreno	Sur- Centro	Ventanilla
Garita control Playa Costa Azul, alcoholismo	Playa Costa Azul	Sur- Centro	Ventanilla
Mz. N4 frente al Mercado Virgen del Carmen poca iluminación concentración de Alcohólicos y Fumadero	AH. Defensores de la Patria	Sur- Centro	Ventanilla
Parque Defensores de la Patria a espaldas de la IE. Juan Valer, alcoholismo y consumo de droga	AH. Defensores de la Patria	Sur- Centro	Ventanilla
Loza Deportiva Mz. X4/ Y4	AH. Defensores de la Patria	Sur- Centro	Ventanilla
Mz. Q4/T4 Referencia Corpac	AH. Defensores de la Patria	Sur- Centro	Ventanilla
Av. Jamaica	AH. Defensores de la Patria	Sur- Centro	Ventanilla
Delincuencia con PAF	AH. Seycho Marcela	Sur- Centro	Ventanilla
Calle que colinda con la Av. La Playa	AH. Defensores de la Patria	Sur- Centro	Ventanilla

Plan Local de Seguridad Ciudadana 2018

Mz. F5 y G5			
Loza Deportiva Mz. E3 entrada al AH. Valle Verde	AH. Defensores de la Patria	Sur- Centro	Ventanilla
Mz P3 Referencia Cevichería Johnny	AH. Defensores de la Patria	Sur- Centro	Ventanilla
Venta de droga poca iluminacion y robo al paso	AH. Monte Sion	Sur- Centro	Ventanilla
Av. Neptuno/Av. Gambeta a límite de Naval y Coopemar robo al paso, accidentes de transito	Urb. Naval y Coopemar	Sur- Centro	Ventanilla
Av. Neptuno/Mz. C, venta de droga	AH. 24 Junio	Sur- Centro	Ventanilla
Delincuencia con PAF y venta de droga en la entrada del AH.	AH. Costa Azul	Sur- Centro	Ventanilla
Paradero 8, robo al paso	AH. Kenji Fujimori	Sur- Centro	Ventanilla
Puente Capilla, robo al paso	Ah. Susana Higuchi	Sur- Centro	Ventanilla
Paradero Santa Fe	AH. Santa Fe	Sur- Centro	Ventanilla
Paradero Capilla	Ah. Susana Higuchi	Sur- Centro	Ventanilla
Mz. A1 Lt. 20 Av. Indoamericana	AH. Victor Raúl Haya de la Torre	Sur	Ventanilla
Tsunami	AH. Victor Raúl Haya de la Torre	Sur	Ventanilla
<b>13 OTROS</b>			
<b>DIRECCION</b>	<b>AA.HH.</b>	<b>ZONA</b>	<b>COMISARIA</b>
Usurpación de Terrenos Falda de los Cerros Sector A	Parque Porcino	Sur	Ventanilla
Usurpación de Terrenos Falda de los Cerros Sector B	Parque Porcino	Sur	Ventanilla
Usurpación de Terrenos Falda de los Cerros Sector E	Parque Porcino	Sur	Ventanilla
Usurpación de Terrenos Falda de los Cerros Zona 06 Referencia Cooperativa 24 Junio	Parque Porcino	Sur	Ventanilla





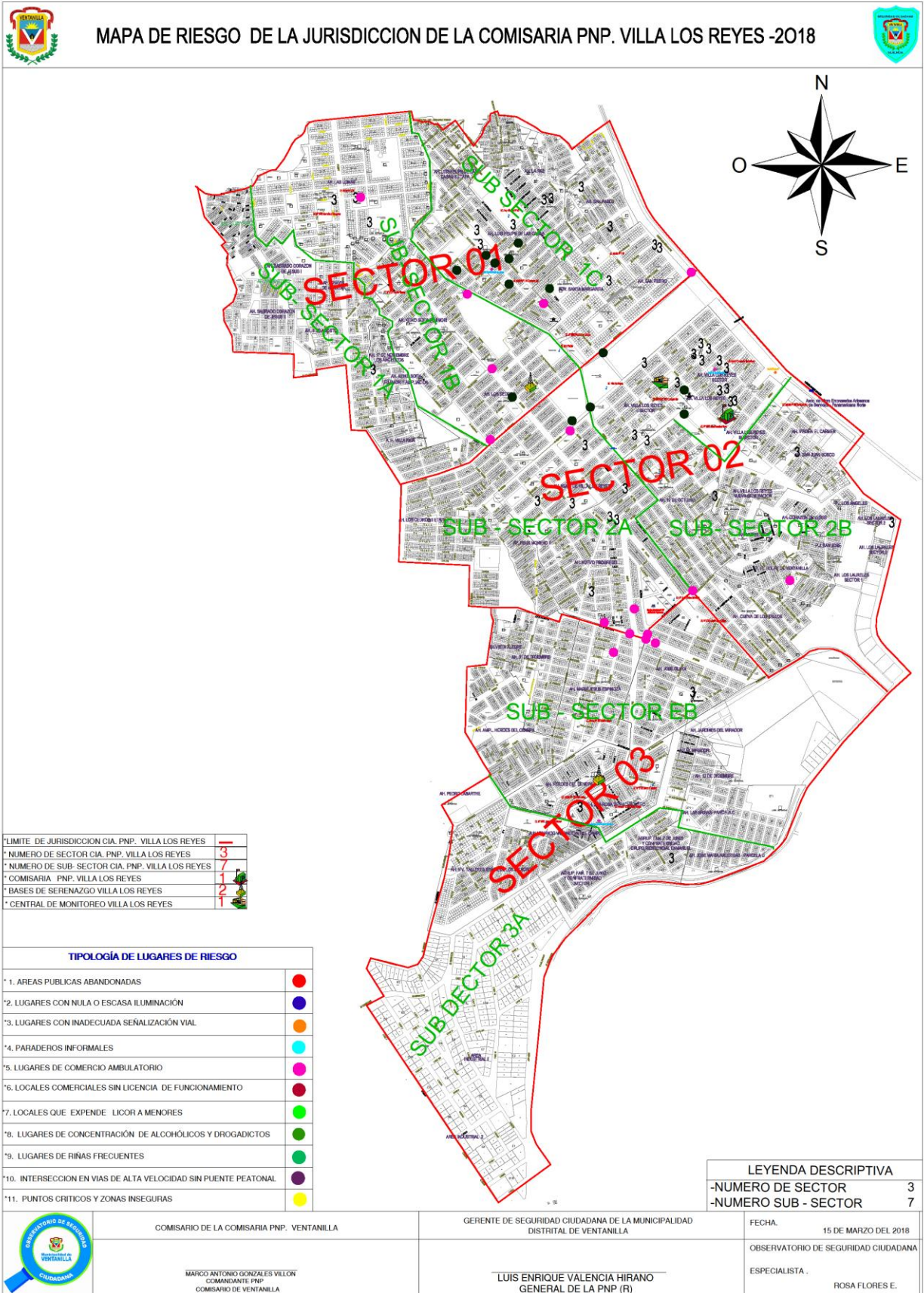
<b>1. ÁREAS PÚBLICAS ABANDONADAS</b>			
<b>DIRECCION</b>	<b>AA.HH.</b>	<b>ZONA</b>	<b>COMISARIA</b>
Sector B-GR B-3 Calle 46 y Calle 47 / Av. Grau Referencia Parque el Amor	Grupo Residencial B-3	Oeste A	Pachacutec
<b>2. LUGARES CON NULA O ESCASA ILUMINACIÓN ARTIFICIAL</b>			
<b>DIRECCION</b>	<b>AA.HH.</b>	<b>ZONA</b>	<b>COMISARIA</b>
Sector C - GR C-2 Calle Esmeralda Ref. Parque Cruz de Motupe	Grupo Residencial C	Oeste A	Pachacutec
Losa Deportiva / IE. Razuri	AH. Taller Sr. De los Milagros	Oeste B	Pachacutec
Av. Topógrafos Mz K-L	AH. 04 Suyos	Oeste B	Pachacutec
IE. 5120 Construcción Civil	AH. Construcción Civil	Oeste B	Pachacutec
IE. 5150 Mz. T Lt. 04	AH. Cerro Cachito	Oeste B	Pachacutec
<b>3. LUGARES CON INADECUADA SEÑALIZACIÓN EN SEGURIDAD VIAL</b>			
<b>DIRECCION</b>	<b>AA.HH.</b>	<b>ZONA</b>	<b>COMISARIA</b>
Sector C - GR C-3 Av. 225 / Calle 08 Ref. Mercado Villa Pachacutec	Grupo Residencial C	Oeste A	Pachacutec
<b>5. LUGARES DE COMERCIO AMBULATORIO</b>			
<b>DIRECCION</b>	<b>AA.HH.</b>	<b>ZONA</b>	<b>COMISARIA</b>
Sector C-GR C3 Av. Cabo Blanco / Av. Bahía Azul Ref. Calle 08 y 10	Grupo Residencial C-3	Oeste A	Pachacutec
Pachacutec Av. 225 (todo el recorrido)	P.P.N.P.	Oeste A	Pachacutec
Pachacutec Paradero 41	Grupo Residencial B-4	Oeste A	Pachacutec
Av. 225 Altura Mercado Villa	AH. Hiroshima	Oeste B	Pachacutec
Av. Bolivia Altura Mercado Jose Olaya	AH. Jose Olaya	Oeste B	Pachacutec
<b>7. LUGARES DONDE SE EXPENDE INDEBIDAMENTE LICOR A MENORES DE EDAD Y EN HORARIO RESTRINGIDO</b>			
<b>DIRECCION</b>	<b>AA.HH.</b>	<b>ZONA</b>	<b>COMISARIA</b>
Sector B-GR B3 Av. 225 Calle 44 Ref. Centro Medico 4 de Febrero	Grupo Residencial B-3	Oeste A	Pachacutec
Mz. J Lt. 04	AH. San Pablo	Oeste B	Pachacutec
Mz. C Lt. 04 Av. Acceso A	AH Cerro Cachito	Oeste B	Pachacutec
Mz. S Lt. 11	Mz. S Lt. 11 AH. Hiroshima	Oeste B	Pachacutec
Mz. E Lt. 04	AH. Proa Chalaca	Oeste B	Pachacutec
Mz. F Lt. 12	AH. La Victoria 1ra. Etapa	Oeste B	Pachacutec
<b>8. LUGARES DE CONCENTRACIÓN DE ALCOHÓLICOS O DROGADICTOS</b>			
<b>DIRECCION</b>	<b>AA.HH.</b>	<b>ZONA</b>	<b>COMISARIA</b>
Sector A-GR A-1 Av. 225 Mz. B Lt. 01 Ref. Paradero VC	Grupo Residencial B-3	Oeste A	Pachacutec
<b>9. LUGARES DE RIÑAS FRECUENTES</b>			
<b>DIRECCION</b>	<b>AA.HH.</b>	<b>ZONA</b>	<b>COMISARIA</b>
Sector A-GR A1 Calle Cabo Blanco / Calle 45 Ref. Comedor Niño Jesús	Grupo Residencial A	Oeste A	Pachacutec
<b>11. PUNTOS CRÍTICOS, ZONAS INSEGURAS O DE RIESGO (EDIFICIOS EN MAL ESTADO U OTROS)</b>			
<b>DIRECCION</b>	<b>AA.HH.</b>	<b>ZONA</b>	<b>COMISARIA</b>

Plan Local de Seguridad Ciudadana 2018

---

GR A1 Mz. B Lt. 22 con Calle 45	Pachacutec	Oeste A	Pachacutec
GR A2 Mz. L3 Lt. 1 Calle 34	Pachacutec	Oeste A	Pachacutec
GR C1 Mz. C Lt. 19 Calle 18 Ref. Av. Totoritas	Pachacutec	Oeste A	Pachacutec
GR A1 Mz. B Lt. 25 Av. 225 Paradero VC	Pachacutec	Oeste A	Pachacutec
Sector C3 Av. 225 Ref. Mercado Villa Pachacutec	Pachacutec	Oeste A	Pachacutec
<b>13 OTROS</b>			
<b>DIRECCION</b>	<b>AA.HH.</b>	<b>ZONA</b>	<b>COMISARIA</b>
Casa Abandonada Mz. Z Lt. 12	AH. Hiroshima	Oeste B	Pachacutec





MUNICIPALIDAD DISTRICTAL DE VENTANILLA  
CODISEC

<b>5. LUGARES DE COMERCIO AMBULATORIO</b>			
<b>DIRECCION</b>	<b>AA.HH.</b>	<b>ZONA</b>	<b>COMISARIA</b>
Exterior del Mercado El Trebol	AH. Nuevo Progreso Pachacutec	Norte	Villa Los Reyes
Exterior del Mercado Luis Felipe de las Casas Cono Norte	AH. Luis Felipe de las Casas	Norte	Villa Los REYES
<b>8. LUGARES DE CONCENTRACIÓN DE ALCOHÓLICOS O DROGADICTOS</b>			
<b>DIRECCION</b>	<b>AA.HH.</b>	<b>ZONA</b>	<b>COMISARIA</b>
Parte Posterior del Local Comunal Jr. Jose Pardo	AH. 12 de Octubre	Norte	Villa Los Reyes
Parte Posterior del Complejo Deportivo	AH. Villa Los Reyes	Norte	Villa Los Reyes
Perímetro del Tanque de Agua Altura de la Calle 02, 3er. Sector	AH. Villa Los Reyes	Norte	Villa Los Reyes
Parte Posterior de la Parroquia Familia Nazarena 1er. Sector, altura de la Calle 002	AH. Villa Los Reyes	Norte	Villa Los Reyes
Parte Posterior CEE. Politécnico altura de la Calle 25 Pampón	AH. Villa Los Reyes	Norte	Villa Los Reyes
Loza Deportiva de los Cedros altura de la Av. Brasil	AH. Villa Los Reyes	Norte	Villa Los Reyes
Jr. Los Olmos Mz. J Lt. 05 Casa Abandonada	AH. Luis Felipe de las Casas	Norte	Villa Los Reyes
Cruce de las Calles Los Alisos con calle Los Cerezos, 1er. Sector	AH. Luis Felipe de las Casas	Norte	Villa Los Reyes
Cruce de las Calles Los Alisos con calle Los Álamos, 1er. Sector	AH. Luis Felipe de las Casas	Norte	Villa Los Reyes
Cruce de las Calles Los Alisos con calle Los Cedros, 1er. Sector	AH. Luis Felipe de las Casas	Norte	Villa Los Reyes
Loza sintética del Parque Nº 1	Asociación de Vivienda Santa Margarita	Norte	Villa Los Reyes



**E. Problemática en el ámbito educativo**

Según datos proporcionados por la UGEL 02 entorno al diagnóstico de este sector nos indica lo siguiente:

**1) ABANDONO O DESERCIÓN ESCOLAR**

Conforme a la información proporcionada refiere que hay una disminución en el porcentaje de deserción escolar en comparación al año 2016 mostrando una disminución de 0.5%, según se indica en el cuadro siguiente:

PORCENTAJE DE DESERCIÓN ESCOLAR	
2016	2017
0.80%	0.30%
<b>DISMINUCIÓN</b>	

FUENTE: UGEL 02- VENTANILLA

**2) MALTRATO ESCOLAR- CASOS DE ACOSO ESCOLAR O BULLYING**

En el portal web SISEVE contra la Violencia Escolar, reportó 35 casos en el año 2016, dándose una disminución de casos en el año 2017 de 8 casos para el año 2017, cabe precisar que dichos casos corresponde alumnos que han sido afectados directa o indirectamente, los cuales han sido registrados y atendidos oportunamente en cada institución educativa del distrito.

NIVEL	REPORTE DE INCIDENCIA VIOLENCIA ESCOLAR	
	2016	2017
<b>AÑO</b>		
<b>TOTAL</b>	35	27
<b>DISMINUCION</b>		


FUENTE: UGEL 02-VENTANILLA

**3) PARTICIPACION DE LOS PADRES DE FAMILIA EN EL PROCESO EDUCATIVO**

Asimismo, sobre la participación de los padres de familia en el proceso educativo de sus hijos en el año 2016 hubo un 83% de participación habiendo un incremento del 2% en el año 2017 llegando al 85% mostrándose un claro incremento de la participación de los padres de familia.

PORCENTAJE DE PARTICIPACION LOS PADRES DE FAMILIA EN EL PROCESO EDUCATIVO DURANTE EL AÑO 2017		
NIVEL	2016	2017
<b>TOTAL</b>	83.0%	85%
<b>AUMENTO</b>		

FUENTE: UGEL 02 -VENTANILLA



4) **CONSUMO DE DROGAS, VIOLENCIA FAMILIAR ENTRE NIÑOS Y ADOLESCENTES Y VIOLENCIA SEXUAL**

Por otro lado, según datos proporcionados por la Ugel 02 Ventanilla, durante el año 2017 tuvieron 20 casos de consumo de drogas a diferencia del año 2016 que fueron 26, notándose una disminución de 6 casos para el año 2017.

CONSUMO DE DROGAS	AÑO 2016	AÑO 2017
	26	20

FUENTE: UGEL 02-VENTANILLA

Asimismo, para los casos de violencia familiar en el año 2016 se tuvo 82 casos, habiendo una disminución en 37 casos para el año 2017 siendo esto 45 casos.

VIOLENCIA FAMILIAR	AÑO 2016	AÑO 2017
	82	45

FUENTE: UGEL 02-VENTANILLA

Respecto a los casos atendidos y registrados por el CEM Ventanilla, registro un total de sobre 1,298 casos entre los tipos de Violencia económica, psicológica, física y Sexual; de los cuales hay 117 casos de violencia sexual entre las edades de 0 a 17 años de edad, según el cuadro siguiente:

**ESTADISTICA MENSUAL DE CASOS ATENDIDOS POR LOS CEMs. DISTRITO DE VENTANILLA 2017**

CEMs.	Ene	Feb	Mar	Abr	May	Jun	Jul	Ago	Sep	Oct	Nov	Dic	Total
PACHACUTEC	30	38	73	42	74	57	54	79	81	68	72	83	<b>748</b>
VENTANILLA	58	37	59	34	54	40	61	44	50	36	46	31	<b>550</b>
<b>TOTAL</b>	<b>88</b>	<b>75</b>	<b>132</b>	<b>76</b>	<b>128</b>	<b>97</b>	<b>115</b>	<b>123</b>	<b>131</b>	<b>104</b>	<b>118</b>	<b>114</b>	<b>1,298</b>

FUENTE: CEM VENTANILLA

CEMs.	VIOLENCIA SEXUAL	
	0-17 años	
	M	H
PACHACUTEC	64	4
VENTANILLA	44	5
<b>TOTAL</b>	<b>108</b>	<b>9</b>

FUENTE: CEM VENTANILLA

En donde podemos ver que existe un número mayor de casos atendidos en el CEM de Pachacutec (68 casos) a diferencia que el de Ventanilla (49 casos), siendo esta un problemática dentro del distrito.

**F. Problemática en el ámbito de salubridad**

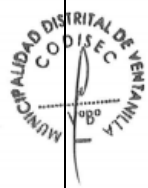
La Seguridad Ciudadana para el Sector Salud es el “conjunto de actividades de prevención primaria, secundaria y terciaria que realizan las instituciones de salud, con participación de la ciudadanía y dirigida a asegurar la convivencia pacífica, contribuyendo articuladamente con los otros sectores a la erradicación de la violencia y al uso pacífico de las vías y espacios públicos”; en este sentido, desarrollan planes, programas y proyectos tales como: (1) Seguridad ciudadana en los ejes temáticos de Promoción de la Salud, (2) Vigilancia Epidemiológica, (3) Vigilancia de Salud Pública, (4) Prevención de la drogadicción y alcoholismo, (5) Prevención del maltrato infantil y violencia familiar.

En el distrito de Ventanilla se registra 16 establecimientos de salud de mediana complejidad, reunidos en cuatro Micro redes de salud y el Hospital de Ventanilla, conforme se detalla en el cuadro adjunto:

**CUADRO DE DISTRIBUCION DE LOS ESTABLECIMIENTOS DE SALUD POR MICROREDES**

ESTABLECIMIENTOS	NIVEL	HORAS DE ATENCION
<b>MICRORED PACHACUTEC</b>		
C.S Perú Corea	I – 4	24 Hs
C. S. 3 DE Febrero	I - 3	12 Hs
C. S. Bahía Blanca	I - 2	12 Hs
C. S. Ciudad Pachacútec	I - 2	12 Hs
C. S. Santa Rosa de Pachacútec	I - 2	12 Hs
<b>MICRORED ANGAMOS</b>		
C.S Angamos	I - 2	12 Hs
C. S. Hijos de Almirante Grau	I - 2	12 Hs
C. S. Ventanilla Alta	I - 2	12 Hs
C. S. Defensores. de la Patria	I - 2	6 Hs
<b>MICRORED VILLA LOS REYES</b>		
C. S. Villa Los Reyes	I – 3	12 Hs
C.S. Luis Felipe de las Casas	I - 2	12 Hs
C. S. Mi Perú	I - 2	12 Hs
<b>HOSPITAL VENTANILLA</b>	<b>II - 1</b>	<b>24 Hs</b>

Fuente: Dirección de Red de Salud Ventanilla - Oficina de Epidemiología



En cuanto se refiere a las atenciones médicas de urgencia social se identifican las siguientes:

**1. Atención de enfermedades infecto contagiosas (transmisión sexual, tuberculosis, dengue**

- **ENFERMEDADES DE TRANSMISION SEXUAL**

La red de Salud de Ventanilla ha diagnosticado 863 casos de transmisión sexual de los cuales 600 casos reciben consejerías en los establecimientos de salud del distrito.

Población General : ITS	Total Diagnósticos		Total Tratados	
	F	M	F	M
Nº de Personas con manejo sintomático	-	-	-	-
Nº de casos de descarga uretral	-	2	-	1
Nº de casos de flujo vaginal compatible con ITS	512	-	337	-
Nº de casos de úlcera genital	7	1	4	-
Nº de casos de bubón inguinal	-	-	-	-
Nº de casos con síndrome de dolor abdominal bajo	315	-	256	-
Nº de personas con manejo etiológico	-	-	-	-
Nº de casos con Gonorrea	1	1	-	-
Nº de casos con serología reactiva para Sífilis	18	6	1	1
<b>SUB TOTAL</b>	853	10	598	2
<b>TOTAL</b>	863		600	

FUENTE: RED DE SALUD DE VENTANILLA 2017

- **TUBERCULOSIS**

Por otro lado, la Red de Salud de Ventanilla ha tenido 261,790 casos de personas mayores de 15 años, los cuales se le realizó una identificación previa de la enfermedad, diagnóstico y tratamiento oportuno.

TBC	
Total de atenciones > de 15 años	261,790

FUENTE: RED DE SALUD DE VENTANILLA 2017



## 2. Desnutrición infantil

Asimismo, en el presente I semestre la Red de Salud ha tenido 14346 tamizaje de anemia de los cuales se ha diagnosticado 563 casos de desnutrición, los cuales han sido atendidos en los centros de salud del distrito.

Atenciones 0 meses -11 años	
Tamizaje de anemia	Desnutrición
14346	563

FUENTE: RED DE SALUD DE VENTANILLA 2017

### III. RECURSOS

#### A. MUNICIPALIDAD

- **MUNICIPALIDAD DISTRITAL DE VENTANILLA**

**Presidente del CODISEC:** Omar Marcos Arteaga

**Dirección:** Av. La Playa S/N frente a Metro- Ventanilla

**Correo Electrónico:** oarteaga@muniventanilla.gob.pe

**Teléfono:** 6311400

- **SECRETARIA TECNICA DEL CODISEC**

**Secretario Técnico:** Gral. PNP (r) Luis Enrique Valencia Hirano

**Dirección:** Av. B Mz. V1 S/N Ventanilla Alta- Referencia al frente del paradero "Aleluya".

**Correo Electrónico:** lvalencia@muniventanilla.gob.pe

**Teléfono:** 6311400 Anexo 251

Personal Acreditado para las coordinaciones con el MININTER, según Resolución de Alcaldía N°083-2018/MDV-ALC.

**Nombre y apellidos:** Daniela Hortensia Acevedo Yance


**Teléfono:** 993137373

**Correo Electrónico:** [danielaay25@gmail.com](mailto:danielaay25@gmail.com)

**Nombre y apellidos:** Marco Antonio Manyari De La Cruz

**Teléfono:** 989147137

**Correo Electrónico:** [mmanyari2502@gmail.com](mailto:mmanyari2502@gmail.com)





• **SERVICIO DE SERENAZGO:**

Número de efectivos totales: 402

Cantidad de canes: 17

Centro de comunicaciones y operaciones: SI

Cantidad de Radios Tetras: 99

• **CUADRO DE PERSONAL DE SERENAZGO**


DENOMINACIÓN	CANTIDAD
SERENOS	231
CHOFERES	111
SERENOS MOTORIZADOS	48
ASIS. ADMINISTRATIVA	01
SUPERV. OPERATIVO	02
JEFE DE OPERACIONES	01
JEFE DE ZONAS	06
JEFE DELTA	01
JEFE BRIGADA CANINA	01
<b>TOTAL</b>	<b>402</b>

• **CUADRO DE VEHÍCULOS PARA LA SEGURIDAD CIUDADANA**

ITEMS	NÚMERO
CAMIONETAS	30
AUTOS	23
MOTOS	20
CUATRIMOTOS	03
TRANSPORTADOR PERSONAL	04

• **CUADRO PERSONAL Y LOGISTICA DE LA SUBGERENCIA DE ANALISIS DE LA INFORMACION**

CARGO	CANTIDAD
JEFE DEL OSC	1
SUPERVISOR GENERAL	1
SUPERVISORES	9
ESTADISTICO	1
OPERADOR DE LLAMADAS	13



RADIOS OPERADORES	4
OPERADORES DE CAMARAS	99
CHOFER	1
ASISTENTE ADMINISTRATIVA	2
OPERADOS DE CAMPO	10
CAMARAS DE VIDEO VIGILANCIA	360
CENTRAL DE VIDEO VIGILANCIA	3
<b>TOTAL</b>	<b>134</b>

**PROGRAMA DE PREVENCIÓN SOCIAL BRINDADO POR LA MUNICIPALIDAD DE VENTANILLA**

**1. FUERZA SALUD EN CASA**

Importante programa social de la Municipalidad de Ventanilla a favor de la salud de los más necesitados ha sido elegido como finalista en la categoría de Salud e Higiene en la reciente versión del concurso anual “Creatividad Empresarial 2014” de la Universidad Ciencias Aplicadas, que destaca y promueve las acciones de organizaciones públicas y privadas a favor de sus grupos de interés.


El programa –iniciativa de la municipalidad distrital- se ejecuta desde hace un año y medio y consiste en la atención médica integral en el mismo domicilio de pacientes que viven en zonas populosas de preferencia. A la fecha se han realizado 70 mil atenciones médicas en 30 mil casas visitadas. Todo este esfuerzo equivale la presencia del cuerpo de especialistas en 208 centros poblados del distrito

**2. PROGRAMA ADIOS ANEMIA**

Los primeros 3 años de vida son fundamentales, para el desarrollo físico y mental, por ello es primordial garantizar una buena nutrición, controles de salud, higiene y afecto en los niños desde pequeños.

**3. PROGRAMA QUIERO SER MEJOR**

Es un programa multidisciplinario que busca principalmente que el alumnado en etapa de la adolescencia, se alejen de males sociales como el pandillaje,



drogadicción, eviten el bullying, cutting, así como comprender y entender sus dudas e inquietudes propias de su edad mediante especialistas en psicología.

En ese sentido, la municipalidad de Ventanilla ha capacitado a cerca de 100 profesionales entre psicólogos, sociólogos, especialistas en salud, y promotores escolares quienes intervendrán un total de 39 instituciones educativas, con un aproximado de 20 mil púberes y adolescentes, mil 500 docentes y más de 15 mil padres de familias. Estas acciones se iniciarán en los colegios considerados como de 'alto riesgo', para ello profesionales de CEDRO, IMPPARES, Corte Superior de Ventanilla, dieron sendas capacitaciones a este importante grupo multidisciplinario.

Este programa se ejecuta y busca ser un apoyo a los directores, docentes y padres de familia, para la mejora de las relaciones interpersonales del adolescente tanto en la escuela, familia y entorno, así como el autoestima de los escolares para prevenir situaciones de alto riesgo en el distrito.

#### **B. DIVISION TERRITORIAL PNP – DIVTER 3 - VENTANILLA**

##### **1. NOMBRE DE LOS COMISARIOS, DIRECCIÓN, CORREO ELECTRÓNICO, TELEFONO**

- **COMISARIO DE VENTANILLA**

Cmdte. PNP Gonzales Villón Marco Antonio

**Teléfono:** 980121620

**Dirección:** Jr. Pedro Beltrán C1 Ciudad Satélite- Ventanilla

**Correo Electrónico:** [cia\\_ventanilla@hotmail.com](mailto:cia_ventanilla@hotmail.com)

- **COMISARIO DE VILLA LOS REYES**

May. PNP Godoy Gonzales Jack Renzo

**Teléfono:** 997900334

**Dirección:** Intersección Calle 3 / Calle 16 S/N Mz."C" Lt."06" - Ventanilla.


**Correo Electrónico:** [jackrenzo@hotmail.com](mailto:jackrenzo@hotmail.com)

- **COMISARIA PACHACUTEC**

May. PNP Wilber Monzón Vera

**Teléfono:** 964259301

**Dirección:** Avenida 225, Ventanilla



- **UNIDAD DE RADIO PATRULLA VENTANILLA**

Cap. PNP Yimi Oswaldo Coronel Flores

**Teléfono:** 962757985

**Dirección:** Antonio Moreno de Cáceres 1er Sector

**Correo Electrónico:** [emergencias\\_ventanilla2013@outlook.com](mailto:emergencias_ventanilla2013@outlook.com)

- **DEPINCRI**

Cmdte. PNP Gilmar Yin Rique Florentini

**Teléfono:** 964596659

**Dirección:** Calle 5 Mz LL Lote 14

**Correo Electrónico:** [juvecp@hotmail.com](mailto:juvecp@hotmail.com)

- **ESCUADRON VERDE**

Cmdte. PNP Talla Quispe Miguel


**Teléfono:** 990794703

**Dirección:** Av. Nestor Gambeta Km. 17.5 (frente a la refinería La Pampilla)  
Distrito de Ventanilla-Callao.

**Correo Electrónico:** [miguel\\_talla@hotmail.com](mailto:miguel_talla@hotmail.com)

## 2. NUMERO DE EFECTIVOS POLICIALES POR COMISARIAS

COMISARIAS	EFFECTIVOS	VEHICULOS	MOTOS
VENTANILLA	87	5	7
PACHACUTEC	77	6	3
VILLALOS REYES	80	5	3
<b>TOTAL</b>	<b>244</b>	<b>16</b>	<b>13</b>




**3. ACTIVIDAD, PROGRAMAS QUE DESARROLLA LA COMISARIA Y ACCIONES DE PREVENCIÓN**

COMISARIAS	PROGRAMAS QUE DESARROLLA LA COMISARIA
COMISARIA VENTANILLA	a) Juntas vecinales b) Redes Cooperantes c) Club de Menores d) Patrullas Juveniles e) Policía Escolar f) Brigadas de Autoprotección Escolar (BAPES)
COMISARIA PACHACUTEC	a) Juntas vecinales b) Redes Cooperantes c) Club de Menores d) Patrullas Juveniles e) Policía Escolar f) Brigadas de Autoprotección Escolar (BAPES)
COMISARIA VILLA LOS REYES	a) Juntas vecinales b) Redes Cooperantes c) Club de Menores d) Patrullas Juveniles e) Policía Escolar f) Brigadas de Autoprotección Escolar (BAPES)

**4. PATRULLAJE INTEGRADO PNP - SERENAZGO**

El servicio se desarrollará de acuerdo al cuadro que se adjunta por comisarías y teniendo en consideración la disponibilidad de recursos humanos y logísticos.

COMISARIAS	MODALIDAD DE PATRULLAJE	FRECUENCIA DE PATRULLAJE	NUMERO DE PATRULLAJE DIARIOS	PATRULLAJES MENSUALES	PATRULLAJE TRIMESTRAL	PATRULLAJE ANUAL
COMISARIA VENTANILLA	<b>VEHICULAR:</b> a) Camionetas b) Autos	DE 07.00 A 15.00 HORAS Ó DE 15.00 A 23.00 HORAS Ó DE 23:00 A 07.00 HORAS.	1	30	90	360
COMISARIA PACHACUTEC	<b>VEHICULAR:</b> a) Camionetas b) Autos	DE 07.00 A 15.00 HORAS Ó DE 15.00 A 23.00 HORAS Ó DE 23:00 A 07.00 HORAS.	1	30	90	360





**Plan Local de Seguridad Ciudadana 2018**

COMISARIA VILLA LOS REYES	<b>VEHICULAR:</b> a) Camionetas b) Autos	DE 07.00 A 15.00 HORAS Ó DE 15.00 A 23.00 HORAS Ó DE 23:00 A 07.00 HORAS.	1	30	90	360
COMISARIA MARQUEZ	<b>VEHICULAR:</b> a) Camionetas b) Autos	DE 07.00 A 15.00 HORAS Ó DE 15.00 A 23.00 HORAS Ó DE 23:00 A 07.00 HORAS.	1	30	90	360
<b>TOTAL</b>					<b>1440</b>	

**C. ORGANISMO PUBLICO ADSCRITO AL MINISTERIO DEL INTERIOR**

- **OFICINA NACIONAL DE GOBIERNO INTERIOR- SEDE VENTANILLA**


**SUB PREFECTO DE VENTANILLA:**

**Nombre y Apellidos:** Sr. Pedro Javier De La Cruz Gómez

**Dirección:** Calle Hidra 111 Urb. Almirante Miguel Grau Naval

**Correo Electrónico:** delacruzgomez@hotmail.com

**Teléfono:** 947212648



**D. PODER JUDICIAL**

- **REPRESENTANTE CORTE SUPRERIOR DE JUSTICIA DE VENTANILLA:**

**Nombre y Apellidos:** Dra. Jessica Maria Peña Ramírez

**Teléfono:** 971856499

CORTE SUPERIOR DE JUSTICIA DE VENTANILLA ORGANOS JURISDICCIONALES					
N°	DENOMINACION	MAGISTRADO (S)	CONDICION	DIRECCION	TELEFONO DE LA SEDE
1	SALA MIXTA PERMANENTE DE VENTANILLA	Dr. Juan Rolando Hurtado Poma	Juez Superior Titular	AV. GONZALES GANOZA JOSE A. 01 URB. ANTONIA MORENO DE CACERES PRIMER SECTOR.	553-3347 / Despacho 5531659
		Dr. Flaviano Ciro Llanos Laurente	Juez Superior Titular		
		Dra. Carmen Sabina Reyes Guillen	Jueza Supernumeraria		
2	SALA LABORAL PERMANENTE DE VENTANILLA	Dr. Erwin Maximiliano García Matallana	Juez Superior Titular	Mz M5 Lt 5 Urb. Los Licenciados Primera Etapa	529-7802
		Dr. Walter Eduardo Campos Murillo	Juez Superior Titular		529-7800
		Dra. Brizalina Carrasco Alvarez	Juez Superior Titular		529-7797
3	SALA PENAL DE APELACIONES	Dra. Olga Lidia Inga Michue	Juez Superior Titular	URBANIZACION ANTONIA MORENO DE CACERES, CIUDAD DEL DEPORTE, PRIMER SECTOR DERECHO, MZ I LOTE 4 Mesa de Partes Anexo 201	553-8969 / anexo 206 - 204
		Dra. Ana Mirella Vasquez Bustamante	Jueza Superior Titular		553-8969 / anexo 301
		Dr. Alfredo Miraval Flores	Juez Superior Titular		553-8969/ anexo 303
4	1° JUZGADO DE LA INVESTIGACION PREPARATORIA	Dr. Ivan Alberto Velazco Lopez	Juez Titular		553-8969/ anexo 306
5	2° JUZGADO DE LA INVESTIGACION PREPARATORIA	Dr. Walter Enrique Molina Lopez	Juez Supernumerario		553-8969/ anexo 304
6	1° JUZGADO UNIPERSONAL	Dr. Walter David Gomez Ampudia	Juez Titular		553-8969/ anexo 305

Plan Local de Seguridad Ciudadana 2018

7	<b>2° JUZGADO UNIPERSONAL</b>	Dra. Carmen Rosa Falla Castilla	Jueza Supernumerario		553-8969 / anexo 302
8	<b>1° JUZGADO PENAL DE VENTANILLA</b>	<b>Dra. Rosaura Cristina Romero Posadas</b>	Juez Titular	MZ. K, LOTE S/N PRIMER SECTOR DERECHO, URB. ANTONIA MORENO DE CÁCERES - VENTANILLA (Modulo Básico de Justicia)	410-1010 Anexo 15260
9	<b>2° JUZGADO PENAL DE VENTANILLA</b>	<b>Dra. Gloria Calderon Paredes</b>	Jueza Titular		410-1010 Anexo 15259
10	<b>JUZGADO PENAL TRANSITORIO DE VENTANILLA</b>	Dra. Ruth Mariela Ponce Ormeño	Jueza Supernumeraria		410-1010 anexo 15263
11	<b>JUZGADO DE TRANSITO Y SEGURIDAD VIAL TRANSITORIO DE VENTANILLA</b>	Dr. Miguel Ángel García Flores	Juez Supernumerario	CALLE MARCOS CALDERÓN MZ J LOTE 10 PRIMER SECTOR DERECHO, URB. ANTONIA MORENO DE CÁCERES.	553-6036
12	<b>1° JUZGADO CIVIL DE VENTANILLA</b>	<b>Dr. Ricardo Jonny Moreno Ccance</b>	Juez Titular	CALLE MARCOS CALDERON, MZ. J, LOTE 12, PRIMER SECTOR DERECHO, URB.	532-6357
13	<b>2° JUZGADO CIVIL DE VENTANILLA</b>	<b>Dra. Yolanda Petronila Campos Sotelo</b>	Juez Provisional	ANTONIA MORENO DE CÁCERES – VENTANILLA	532-6342
14	<b>3° JUZGADO CIVIL DE VENTANILLA</b>	<b>Dra. Estela Solano Alejos</b>	Juez Titular		532-6340
15	<b>JUZGADO ESPECIALIZADO DE VENTANILLA</b>	Dra. Ana Victoria Flores Aguilar	Juez Supernumerario	Mz M5 Lt 5 Urb. Los Licenciados Primera Etapa	
16	<b>1° JUZGADO DE FAMILIA DE VENTANILLA</b>	<b>Dra. Katherine La Rosa Castillo</b>	Jueza Titular	MZ. C LOTE 01, PRIMER SECTOR. -PSJE. ALDO CHAMOCHUMBI- URB. ANTONIA MORENO DE CÁCERES	532-6359
17	<b>2° JUZGADO DE FAMILIA DE VENTANILLA</b>	<b>Dra. Yessica Paola Viteri Valiente</b>	Jueza Titular		532-6351
18	<b>JUZGADO MIXTO TRANSITORIO DE ANCON Y SANTA ROSA</b>	Dra. Ynes Gladys Cadillo Mercado	Jueza Supernumeraria	CALLE RÍMAC N° 342, DISTRITO DE ANCÓN (FRENTE AL MERCADO DE ANCÓN)	488-3325

**Plan Local de Seguridad Ciudadana 2018**

19	<b>JUZGADO MIXTO TRANSITORIO DE MI PERU</b>	Dra. Flor Graciela Mio Lopez	Jueza Supernumeraria	AV. TACNA Y CUZCO, MZ. E8, LOTE 13, DISTRITO DE MI PERÚ (FRENTE AL COLEGIO FE Y ALEGRÍA)	553-2220
20	<b>1° JUZGADO DE PAZ LETRADO DE VENTANILLA</b>	Dra. Rina Huanca Quispe	Jueza Supernumeraria	CALLE 2 MZ J LOTE 9 SUB SECTOR II ANTONIA MORENO DE CACERES	553-3704
21	<b>2° JUZGADO DE PAZ LETRADO DE VENTANILLA</b>	<b>Dr. Carlos Roger Rodríguez Rosales</b>	Juez Titular del Juzgado de Paz Letrado		337-1139
22	<b>JUZGADO DE PAZ LETRADO ESPECIALIZADO EN LABORAL DE VENTANILLA</b>	<b>Dra Ketty Noemi Espinoza Huete</b>	Jueza Supernumeraria	Mz M5 Lt 5 Urb. Los Licenciados Primera Etapa	539-4747
23	<b>JUZGADO DE PAZ LETRADO TRASITORIO ( Módulo Basico de Justicia- Proyecto Especial Ciudad Pachacutec) DEL DISTRITO DE VENTANILLA con competencia hasta el Distrtio de Mi Perú- R.A. 414-2014-CE-PJ</b>	Dra. Silvia Paola Segura	Juez Supernumerario	MZ D LOTE 13 GRUPO RESIDENCIAL D3 PACHACUTEC	
24	<b>JUZGADO DE PAZ LETRADOTRANSITORIO DE MI PERU</b>	Dr. Arturo Hugo Enciso Aguirre	Juez Supernumerario	(AV. TACNA Y CUZCO), AV. AREQUIPA MZ. E8, LOTE 13, DISTRITO DE MI PERÚ (FRENTE AL COLEGIO FE Y ALEGRÍA)	4882176
25	<b>Juzgado de Paz Letrado de los Distritos de Ancon y Santa Rosa</b>	<b>Dr. Luis Humberto Castilla Malca</b>	Juez Titular	CALLE RÍMAC N° 342, DISTRITO DE ANCÓN (FRENTE AL MERCADO DE ANCÓN)	488-3340
*	<b>ODECMA</b>	<b>Dr. Christian Hernández Alarcón</b>	Juez Titular	CALLE NUEVE MZ G LOTE 5 URB. PEDRO CUEVA VASQUEZ	586-6724

**E. MINISTERIO PUBLICO**

- **REPRESENTANTE DE LA JUNTA DE FISCALES SUPERIORES DE VENTANILLA**

**Nombre y Apellidos:** Dr. Rony Salinas Bedón

**Teléfono:** 972987819

**Correo Electrónico:** [K\\_depaz82@yahoo.com](mailto:K_depaz82@yahoo.com)



**PRESIDENTE DE LA JUNTA FISCALES SUPERIORES**

Dr. HUAMANI MUÑOZ, Javier Wilfredo (P) (FPTP Callao)

**Teléfono:** 553-0606

• **DISTRITO FISCAL DE VENTANILLA FISCALÍAS PROVINCIALES MIXTAS DE VENTANILLA**

**Fiscalía Superior Civil y Familia Transitoria de Ventanilla**

Fiscal Superior: Dr. AMESQUITA PEREZ, Demetrio (P) (FPT-Mixto del Callao)

Fiscal Adjunto Superior: Dr. FLORES REZZA, Lydia (P) (FPT Prevención del Delito Chiclayo – Lambayeque)

**1° Fiscalía Superior Penal de Ventanilla**

Fiscal Superior: Dr. HUAMANI MUÑOZ, Javier Wilfredo (P) (FPTP Callao)

**Teléfono:** 553-0606

Fiscal Adjunto Superior: Dra. LOJA SILVA, Elizabeth (P) (FPTPC Huaraz – Ancash)

Fiscal Adjunto Superior: Dra. ASECICIOS AGAMA, Alicia Angelica (P)

Fiscal Adjunto Superior: Dr. CAIRO PASTOR, Aldo Omar (T)

**2° Fiscalía Superior Penal de Ventanilla**

**Teléfono: 448-1157 Anexo: 1601**

Fiscal Superior: Dr. VEIGA REYES, Jorge (P) (FPT-Antidrogas)

(Designado Coordinador de las Fiscalías Provinciales Penales Corporativas del D. F. de Ventanilla, por

Res. N°2045-2016-MP-FN, del 03/05/2016)

Fiscal Adjunto Superior: Dra. MALQUI FALCON, Marlene Betzabeth (P) (FPTPC Huaura)


Fiscal Adjunto Superior: Dra. VELASQUEZ DAVILA, Lissette Mabel (P) (FPTPC Cajamarca)

Fiscal Adjunto Superior: Dra. PALACIOS GONZALEZ, Luz Marina (P) (FPTP Callao)

**OFICINA DESCONCENTRADA DE CONTROL INTERNO DE VENTANILLA**

Fiscal Superior: Dra. CALDERON BOY, Ana María (P) (FAST - de Lima)

Fiscal Adjunto Superior: Dr. GARCIA SANTOS, Luis Alberto (T) (FAST-Mixto de Loreto)





Fiscal Provincial: Dra. CARRION NEVADO, Karla Yadhira (T) (FPTP Trujillo – L.L.)

Fiscal Adjunto Provincial: Dr. SALVADOR ESQUIVEL, Nils Ericson (T) (FAPTPC Nuevo Chimbote – Santa)

**1° Fiscalía Provincial Penal Corporativa de Ventanilla**

Fiscal Provincial: Dr. PINILLOS CADILLO, Gilberto Oscar (P) (FAPTM Ventanilla – Callao)

Fiscal Provincial: Dra. MALQUI FLORES, Ingrid Yudith (P)

Fiscal Provincial: Dr. SALINAS BEDON, Rony Guissepe (P) (FAPTP Callao)

Fiscal Provincial: Dra. NUÑEZ MARIN, Deyssy (P)

Fiscal Adjunto Provincial: Dr. ELIAS MOSCOSO, Eddy Gabriel (P)

Fiscal Adjunto Provincial: Dra. MONCADA GALVEZ, Domenica (P)

Fiscal Adjunto Provincial: Dr. GUTIERREZ ORDINOLA, Carlos Alfredo (P)

Fiscal Adjunto Provincial: Dra. CESPEDES LUCERO, Regina ETTY (P)

Fiscal Adjunto Provincial: Dra. DE PAZ MENDEZ, Karla Yesenia (P)

Fiscal Adjunto Provincial: Dra. VILCHEZ CALDERON, Rosa (P)

Fiscal Adjunto Provincial: Dra. RAMOS BAQUEDANO, Diana Carolina (P)

**2° Fiscalía Provincial Penal Corporativa de Ventanilla**

Fiscal Provincial: Dr. PEREZ FLORES, Denis (P) (FAPTP Callao)

Fiscal Provincial: Dra. LOPEZ ROJAS, Maritza Del Pilar (P)

Fiscal Provincial: Dra. GUANILO TIMANA, Nataly Yajaira (P)

Fiscal Provincial: Dr. GUEVARA ROJAS, Mariano Alberto (P)

Fiscal Adjunto Provincial: Dr. GUTIERREZ BENITES, Yder (P)

Fiscal Adjunto Provincial: Dra. MERINO BARRANTES, Claudia Lisset (P)

Fiscal Adjunto Provincial: Dr. OCHOA OCHOA, Sergio Luis (P)

Fiscal Adjunto Provincial: Dr. MATEO SEDANO, Julio Jean Pierre (P)

(Destacado a la FPCEDCF del Callao, a partir del 20/06/2016)

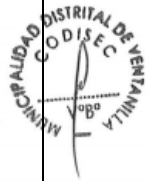
Fiscal Adjunto Provincial: Dra. CALDERON QUESADA, Milka Fatima (P)

Fiscal Adjunto Provincial: Dr. RACCHUMI SIADEN, Luis Antonio (P)

Fiscal Adjunto Provincial : Dra. ASTOCONDOR SALAZAR, Yeny Gladys (P)

**3° Fiscalía Provincial Penal Corporativa de Ventanilla**

Fiscal Provincial: Dr. CUEVA SUAREZ, Marco Antonio (P) (FAPTP Callao)




Fiscal Provincial: Dr. VARGAS CAMACHO, Julio Waldo (P)  
Fiscal Provincial: Dr. HUAMANI CARRASCO, Jorge Carlin (P)  
Fiscal Adjunto Provincial: Dr. GUZUKUMA QUINTANA, Felipe Estanislao (P)  
Fiscal Adjunto Provincial: Dra. SOTO PERALTA, Monica Patricia (P)  
Fiscal Adjunto Provincial: Dra. LUJAN ASCURRA, Monica Elizabeth (P)  
Fiscal Adjunto Provincial: Dra. CONGA PALOMINO, Maria Luisa (P)  
Fiscal Adjunto Provincial: Dra. GARCIA CARPIO, Mary Ubertha (P)  
Fiscal Adjunto Provincial: Dra. ANDERSON JUAN DE DIOS, Maria Rosa (P)  
(Destacada a la FPCEDCF del Callao, a partir del 20/06/2016)  
Fiscal Adjunto Provincial: Dra. RUEDA VILLANUEVA, Jacqueline (P)  
Fiscal Adjunto Provincial: Dr. HERRERA CARTHY, Esteban Genaro (P)

**4° Fiscalía Provincial Penal Corporativa de Ventanilla**

Fiscal Provincial: Dra. CUCALON COVEÑAS, Carmen Rosa (P)  
Fiscal Provincial: Dra. CHI ATUNCAR, Andre Enrique (P)  
Fiscal Provincial: Dra. BEGAZO ALVAREZ, Gladys Jesús (P)  
Fiscal Adjunto Provincial: Dra. ROJAS BELLIDO, Gabriela (P)  
Fiscal Adjunto Provincial: Dr. ESPINOZA CESPEDES, Robert Zachary (P)  
Fiscal Adjunto Provincial: Dr. BARAYBAR LUQUE, Percy Francisco (P)  
Fiscal Adjunto Provincial: Dra. RONDAN REMIGIO, Ingrid Magaly (P)  
Fiscal Adjunto Provincial: Dra. FREYRE HERNANDEZ, Cristopher (P)  
(Destacado a la FPCEDCF-Callao, a partir del 26/07/2016)  
Fiscal Adjunto Provincial: Dra. SUQUILANDA ZAVALAGA, Diana Ilduara (P)

**5° Fiscalía Provincial Penal Corporativa de Ventanilla**

Fiscal Provincial: Dr. REQUEJO ARMAS, Ulises (P) (FAPTP Lima)  
Fiscal Provincial: Dra. GOMEZ ARIAS, Maria del Pilar (P)  
Fiscal Provincial: Dr. ESCOBAR QUISPE, Abilio (P) (FAPTPC Celendin, Cajamarca)  
Fiscal Adjunto Provincial: Dr. RIOJA RIOJA, Jose Orlando (P)  
Fiscal Adjunto Provincial: Dra. SANTOS JARECA, Roxana Mery (P)  
(Destacada a la FPCED Aduaneros y Contra la Prop. Intelect. del Callao, del 17/05 al 31/12/2016)  
Fiscal Adjunto Provincial: Dra. SOLORZANO DIAZ, Linda Lizbeth (P)  
Fiscal Adjunto Provincial: Dr. RODRIGUEZ OCHOA, Luis Antonio (P)



Fiscal Adjunto Provincial: Dr. CIEZA NOVELLA, Lenin Ernesto (P)

Fiscal Adjunto Provincial: Dr. SUXE SUXE, Dorian Glen (P)

Fiscal Adjunto Provincial: Dr. ARAUJO OSORIO, Edmundo Antonilo (P)

**1º Fiscalía Provincial Civil y Familia de Ventanilla**

Fiscal Provincial: Dr. QUITORAN BECCHER, Delfín Carlos (P) (FAPTM Ventanilla – Callao)

Fiscal Adjunto Provincial: Dr. GUILLEN GALVAN, Jimmy Christian (P)

Fiscal Adjunto Provincial: Dra. COELLO ACOSTA, Carol Britt (T)

**2º Fiscalía Provincial Civil y Familia de Ventanilla**

Fiscal Provincial: Dr. RIVEROS CASTELLARES, Edwin Guillermo (T)

Fiscal Adjunto Provincia: Dr. BONILLA CACERES, Pavel Vladimir (T)

Fiscal Adjunto Provincial: Dr. CAMPOS SOTELO, Jose Antonio (T)

**3º Fiscalía Provincial Civil y Familia de Ventanilla**

Fiscal Provincial: Dra. OTERO SALAZAR, Olga (T)

Fiscal Adjunto Provincial: Dra. AYALA ALFARO, Yelca Luz (P)

Fiscal Adjunto Provincial: Dr. NEIRA BENAVENTE, Alexandr Jorgevich (T)

**Fiscalía Provincial Especializada en Delitos de Materia Ambiental de Ventanilla**

Fiscal Provincial: Dr. TAPIA GOMEZ, Ariel Alejandro (P)

Fiscal Adjunto Provincial: Dra. GONZALES BALDEON, Tamara Rosa (P)

**Fiscalía Provincial Especializada en Delitos de Tráfico Ilícito de Drogas de Ventanilla – Sede Ventanilla**

Fiscal Provincial: Dr. BARJA QUISPE, Marcos (P) (FAPTEDTID – Comp. Nac.)

Fiscal Adjunto Provincial: Dra. ULLOA MENDOZA, Jessica Marlene (T) (FAPTPC

Fiscalía Provincial Especializada en Prevención del Delito de Ventanilla

Fiscal Provincial: Dra. PURIZACA ZETA, Josseline Macbeth (P)

Fiscal Adjunto Provincial: Dra. TRUJILLO GIRALDO, Julissa del Rosario (P)

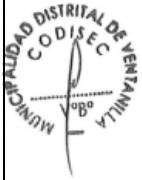
Fiscal Adjunto Provincial: Dr. RAMOS LOPEZ, Jorge Luis (P)

**Fiscalía Provincial Especializada en Delitos de Corrupción de Funcionarios de Ventanilla**

Fiscal Provincial: Dra. OSORIO FERNANDEZ, Angélica (T) (FPTCEDCF Junín)

Fiscal Adjunto Provincial: Dra. BULEJE CARRILLO, Pilar Sofía (P)

Fiscal Adjunto Provincial: Dra. ROJAS ALVA, Anabel Victoria (P)



• **DIRECCIÓN Y ANEXOS DE LAS FISCALÍAS CORPORATIVAS**

<b>SEDE DE LAS FISCALÍAS CORPORATIVAS</b>			
<b>DIRECCIÓN:</b> Urbanización Ex zona comercial e industrial Mz. "C1" Lt. 8 Ventanilla.			
<b>TELÉFONOS:</b> 448-1157 / 596-1226			
<b>ANEXOS:</b>			
<b>Dependencia</b>	<b>Nombres y apellidos</b>	<b>Piso</b>	<b>Anexo</b>
2° FSPCV	Jorge Veiga Reyes	Piso 4	1601
ODCI	Ana María Calderón Boy	Piso 3	1602
3° FPPCV	Marco Antonio Cueva Suárez	Piso 3	1603
4° FPPCV	André Enrique Chi Antucar	Piso 4	1604
4° FPPCV	Angélica Eliseth Girón Lozano	Piso 3	1605
2° FPPCV	Gustavo Daniel Salas Ponce	Piso 2	1606
2° FPPCV	Sergio Luis Ochoa Ochoa	Piso 2	1607
FPEDCF	Angélica Osorio Fernández	Piso 3	1608
2° FPPCV	Yder Gutiérrez Benítez	Piso 2	1609
2° FPPCV	Denis Pérez Flores	Piso 2	1610
1° FPPCV	Deysi Núñez Marín	Piso 1	1611
1° FPPCV	Ingrid Yudith Malqui Flores	Piso 1	1612
1° FPPCV	Rony Giuseppe Salinas Bedón	Piso 1	1613
1° FPPCV	Gilberto Óscar Pinillos Cadillo	Piso 1	1614
Informática	Miguel López	Piso 1	1620
RENADESPPLE		Piso 2	1625
MUP		Piso 1	1628
MUP		Piso 1	1629
Seguridad	Vigilantes	Piso 1	1630

**F. SECTOR EDUCACIÓN**

• **REPRESENTANTE DE LA UGEL VENTANILLA**

Lic. Felix Martin Matos Caparo

**Teléfono:** 969604601

**Correo Electrónico:** [felixmartinmatos@gmail.com](mailto:felixmartinmatos@gmail.com)

**DIRECTOR DE LA UGEL VENTANILLA:** Mg. Julio Cesar Castillo Carrión

**TELEFONO:** 5535157

• **NUMERO DE COLEGIOS A NIVEL DISTRITAL**

NIVEL EDUCATIVO	NUMERO
EDUCACION PRIMARIA	176
EDUCACION SECUNDARIA	96
INSTITUTOS	13

Fuente: ESCALE 2017

**PRIMARIA –PUBLICA Y PRIVADA**

Nombre de IE	Dirección de IE
3720 NUESTRA SEÑORA DE LA MISERICORDIA	CARRETERA PANAMERICANA NORTE
3089 LOS ANGELES	CALLE PARAISO S/N
5094 NACIONES UNIDAS	AVENIDA PERU ALTURA KM 37.5
5090 ANTONIA MORENO DE CACERES	ANTONIO MORENO DE CACERES SECTOR IV
5088 HEROES DEL PACIFICO	AVENIDA B S/N SECTOR II
FE Y ALEGRIA 33	AVENIDA CUZCO S/N
SAN JUAN	AVENIDA TRUJILLO S/N MZ I13 LOTE 2-3-4-5
AVHALDIM	CALLE 22 S/N MZ 69 LOTE 12-13-14
ANDRES BELLO DE A.M.C.	MZ C3 LOTE 13
4020 JOSE SANTOS CHOCAÑO	AVENIDA LOS GERANIOS S/N
4021	AVENIDA BIERZO S/N
5052 VIRGEN DE LA MERCED	AVENIDA LOS GERANEOS / CALLE CUATRO S/N
5053 VICTOR ANDRES BELAUNDE	AVENIDA LOS GERANIOS S/N
5086 POLITECNICO DE VENTANILLA	AVENIDA NEPTUNO S/N
5087	CARRETERA PANAMERICANA NORTE KM 37.5 MZ M LOTE 8
5091 HIJOS DE GRAU	HIJOS DE GRAU MZ O
5093 ANTONIO RAYMONDI	AVENIDA GONZALES GANOZA I S/N SECTOR IZQUIERDO
5096	AVENIDA CARLOS VILLANUEVA S/N ZONA 3
NUESTRA SEÑORA DE BELEN	AVENIDA DALIAS S/N
RAMON SUAREZ SAURI	AVENIDA ANDRES AVELINOA CACERES S/N MZ C-4 LOTE 15
WERNER HEISENBERG	MZ P1 LOTE 15
ALMIRANTE MIGUEL GRAU	INTERSECCION AV. VENUS CON AV. NEPTUNO S/N
VIRGEN DE LA ASUNCION	AVENIDA PEDRO BELTRAN CALLE S/N MZ 21 LOTE 19
MANUEL SEOANE CORRALES	AVENIDA HUAURA S/N MZ G LOTE 5
LICEO NAVAL CAPITAN DE CORBETA MANUEL CLAVERO	AVENIDA MERCURIO S/N





Plan Local de Seguridad Ciudadana 2018

EL SEMBRADOR	AVENIDA VENUS MZ B LOTE 12-9
SAN PEDRO NOLASCO	A LA PLAYA MZ V3 LOTE 16
ALBERT EINSTEIN	MZ J11 LOTE 5-8 SECTOR II
CRISTO REY	CALLE OMBU S/N MZ S5 LOTE 22
SAN AGUSTIN	MZ K LOTE 7,9,10 SECTOR III
SAN JUDAS TADEO	AVENIDA TRUJILLO S/N MZ J-11 LOTE 2
5077 JOSE FAUSTINO SANCHEZ CARRION	CALLE 3 KM 37 ZONA 1
5116 DIVINO CREADOR	CALLE SANTA ROSA SECTOR II BALNEAREO
5119 VILLA EMILIA	CALLE LOS FICUS S/N MZ M LOTE 1
5117 JORGE PORTOCARRERO REBAZA	SECTOR E BARRIO XI COOP KAWACHI MZ M
MAHANAIM	PROLONGACION GONZALES GANOZA MZ M LOTE 4 4
LAS PERLAS DE JESUS	AVENIDA CACTUS S/N MZ 26 LOTE 22
5051 VIRGEN DE FATIMA	AVENIDA PEDRO BELTRAN S/N
5098 KUMAMOTO	AVENIDA CUZCO S/N
MARCELINO CHAMPAGNAT	MZ O LOTE 25,26,27 SECTOR II
5118 - CMDTE JUAN VALER SANDOVAL	CALLE GENERAL SANTA CRUZ S/N
MADRE TERESA DE CALCUTA	AVENIDA EUCALIPTUS S/N MZ 5 LOTE 17
HARRY SULLIVAN	11 DE AGOSTO S/N MZ F LOTE 1
ELIM	AVENIDA TRUJILLO S/N MZ G-3 LOTE 2
ANTONIO RAIMONDI DELL'ACQUA	AVENIDA PEDRO BELTRAN MZ 21 LOTE 18
MI PEQUEÑO MUNDO	AVENIDA CAJAMARCA MZ H-10 LOTE 10
CIRO ALEGRIA	AVENIDA TRUJILLO MZ I13 LOTE LT
ALBERTO FLORES GALINDO	AVENIDA TACNA S/N MZ K-4 LOTE 29
SEÑOR DE LOS MILAGROS	AVENIDA LOS GERANIOS S/N MZ 6 LOTE 2
FE Y ALEGRIA 43	AVENIDA LOS CEREZOS S/N
SEÑOR CAUTIVO DE AYABACA	PASAJE DEFENSORES DE LA PATRIA S/N MZ N3 LOTE 14
ISAAC NEWTON E.I.R.L.	MZ O LOTE 19 SECTOR II IZQUIERDO
TERESA GONZALES DE FANNING	CALLE ANDROMEDA 129
PASITOS DE JESUS	SECTOR I LICENCIADOS S/N MZ T-5 LOTE 11
CARMELITAS NUESTRO SALVADOR	MZ F1 LOTE 14 SECTOR VI
DE JESUS	CALLE REGULUS URB. ALMIRANTE MIGUEL GRAU 111
LUIS PASTEUR	AVENIDA AYACUCHO S/N MZ E-1 LOTE 17-18
SAN ANTONIO DE PADUA	CALLE UNO S/N MZ B LOTE 4-5-14 SECTOR III
DIOS ES AMOR	AVENIDA TUMBES MZ H4 LOTE 10-11
LAS DUNAS	CALLE PROLONGACION CUZCO S/N MZ H LOTE 1
FE Y ALEGRIA 29	AVENIDA PRINCIPAL AMPLIACION A S/N
MARIA AUXILIADORA	AVENIDA TACNA S/N MZ K3 LOTE 8
DAVID JESUS	CALLE OMBU S/N MZ 56 LOTE 7
B.FREDERIC SKINNER	AVENIDA TOMAS FARFAN MZ E-1 LOTE 11 SECTOR I
ROBERTO CLEMENTE MARKHAM	MZ P-5 LOTE 2-3 ETAPA I
CRISTO SALVADOR E.I.R.L.	CALLE 25 S/N MZ A-1 LOTE 9
SAN JUDAS TADEO PATRON DE LOS NIÑOS	MZ W3 LOTE 10
DIVINO MAESTRO	CALLE ESCORPION 440
SOPHIANO COLLEGE	CALLE 11 S/N MZ C-4 LOTE 1-2-11
SAN MARTIN DE PORRAS	MZ N LOTE 6 SECTOR II
SAN ANDRES	CALLE 6 S/N MZ 23 LOTE 12
SAN VICENTE DE PAUL	AVENIDA CUZCO S/N MZ E-18 LOTE 1
DOMINGO SAVIO	MZ R-5 LOTE 24 ETAPA I
PRINCIPE DE ASTURIAS	MZ 59 LOTE 24
5123 FRANCISCO BOLOGNESI CERVANTES	AVENIDA ARQUITECTOS S/N
5121 PEDRO PLANAS	JIRON LAS AGUILAR S/N MZ M LOTE F-2 ETAPA I

Plan Local de Seguridad Ciudadana 2018

5120 JOSE CARLOS MARIATEGUI LA CHIRA	AVENIDA ALFONSO UGARTE S/N
CONSORCIO EDUCATIVO FK	CALLE 5 MZ 23 LOTE 23-24
ARTURO PADILLA ESPINOZA	AVENIDA REVOLUCION 2494 MZ I LOTE 15
ROSA DE AMERICA	CALLE 21 MZ A LOTE 2-6-7-8 SECTOR II
5125 CASUARINAS	JIRON LAS VIOLETAS S/N MZ A LOTE 1
JEAN PIAGET	AVENIDA JOSE CANALES MZ C LOTE 8
REINA DE LA PAZ	MZ E-5 LOTE 39
DIVINO CORAZON DE JESUS	AVENIDA AYACUCHO S/N MZ D-16 LOTE 9
5124 LIBERTADOR SIMON BOLIVAR	AVENIDA CABO BLANCO S/N
MI PEQUEÑO ARQUITECTO	SECTOR II S/N MZ K-7 LOTE 27
5127 MARTIR JOSE OLAYA	JIRON LOS ARBOLITOS CON ESQUINA JIRON LOS NARDOS MZ G
5122 JOSE ANDRES RAZURI ESTEVEZ	JIRON LOS ECOLOGOS MZ D LOTE 02 SECTOR EQUIPAMIENTO
COPRODELI SAN MARTIN	MZ Q2 LOTE 1 SECTOR B
5128 SAGRADO CORAZON DE MARIA	MZ M-1 LOTE 02 SECTOR E
COPRODELI SAN JUAN MACIAS	MZ H2 LOTE 2 SECTOR C
VIRGEN NUESTRA SEÑORA DE LAS MERCEDES	MZ D-7 LOTE 14
INMACULADA CONCEPCION DE MARIA	CALLE BELGICA MZ B LOTE 17-18
JIREH	AVENIDA LAS MAGNOLIAS SECTOR COSTA AZUL MZ B 17 S/N
VIRGEN DE LAS NIEVES	CALLE LAS FRESAS S/N MZ M LOTE 1-2
5130-2 VILLA DEL MAR	MZ M LOTE 1
5129 VENCEDORES DE PACHACUTEC	AVENIDA 225 MZ P SECTOR D
5130 PACHACUTEC	MZ L-M-N SECTOR A
5130-1 LOS LICENCIADOS	MZ S-5 LOTE C2 ETAPA I
COPRODELI SAN FRANCISCO SOLANO	MZ J2 SECTOR E
SAGRADO CORAZON	AVENIDA MANUEL CLAVERO S/N MZ C LOTE 31
5130-4 CHAVINILLO	MZ T LOTE 01
PEDRO PAULET	CALLE MZ S LOTE 1
ROSARIO DE SANTA MARIA	CALLE COLOMBIA S/N MZ S LOTE 21-23
HEROES DEL PACIFICO	AVENIDA LA PLAYA S/N MZ I LOTE 1 ETAPA 4
5135 LA SALLE	AVENIDA VILLA MZ A-1 LOTE 1
5130-3 VICTOR RAUL HAYA DE LA TORRE	AVENIDA 11 DE AGOSTO S/N
JESUS EL GRAN MAESTRO	AVENIDA TACNA S/N MZ C10 LOTE 4-5
INMACULADA CONCEPCION DE LA SANTISIMA VIRGEN DEL ROSARIO	MZ H LOTE 1-2-3
FE Y ALEGRIA 59	CALLE NICARAGUA S/N MZ G1 LOTE 1A
MARIA MILAGROSA	MZ E LOTE 4-5
SABIO ANTONIO RAIMONDI	CALLE CABO BLANCO MZ F LOTE 15-16 SECTOR C
5137	AVENIDA C AMPLIACION B CALLE 39 VENTANILLA ALTA S/N
UNION Y PORVENIR	AVENIDA LOS PINOS MZ M LOTE 5-6-7-8-9
NEW SCHOOL OF JESUS'S	AVENIDA HEROES DE LA GUERRA DEL PACIFICO MZ F LOTE 1
TRILCE VENTANILLA-TRENTO	AVENIDA LAS BEGONIAS MZ 33 LOTE 15
GUIA DIVINA	MZ H-2 LOTE 22-23 SECTOR I
VIRGEN DE LA LUZ	SECTOR A GRUPO RESIDENCIAL A2 MZ N-2 LOTE 3-4
SAN IGNACIO DE LOYOLA	MZ A LOTE 22 SECTOR I
5141 DIVINO MAESTRO	AVENIDA BOLIVIA S/N MZ K2 LOTE 04
LEONARDO DA VINCI	AVENIDA C MZ 8 LOTE 13 ZONA B
FLORA TRISTAN	SECTOR C S/N MZ M LOTE 13-14
SANTA MARIA DE PACHACUTEC	MZ Y-1 LOTE 2-3-4-5 SECTOR B
5140 PRESIDENTE DE LA REPUBLICA DE	MZ L LOTE 1 ETAPA IV SECTOR G

Plan Local de Seguridad Ciudadana 2018

COLOMBIA - DR ALVARO URIBE VELEZ	
SEÑOR DE LOS MILAGROS DE NUEVO PROGRESO	AVENIDA BOLIVIA MZ L LOTE 5-6
APOSTOL SANTIAGO	MZ Z LOTE 9-10-19 SECTOR A
SAN JOSE DE VIGNY	AVENIDA AREQUIPA MZ B12 LOTE 4-5
NUESTRA SRA. DE GUADALUPE DE PACHACUTEC	AVENIDA 200 MILLAS MZ B SECTOR F
WILHELM VON HUMBOLT	MZ D-3 LOTE 13 SECTOR D
JEAN PIAGET DE PACHACUTEC	MZ Q LOTE 06 - 07
SAN FRANCISCO SOLANO DE MARIA JESUS	JIRON GLADIOLOS MZ G LOTE 5-6
CRISTO SALVADOR	MZ P4 LOTE 1-23 SECTOR D
SAN JUAN DE DIOS TODOPODEROSO	MZ D1 LOTE 1,2,15,16
HEROES DEL CENEPA	CALLE RIO REQUE S/N MZ T LOTE 17-18
MISION INTEGRAL	AVENIDA 190 MZ T-1 LOTE 10 SECTOR E
ALFA	CALLE 17 272
AMERICAN SCHOOL	AVENIDA VILCASHUAMAN MZ K LOTE 14 SECTOR IV
EL AMAUTA	AVENIDA MZ U LOTE 11
LINDA BAKER	MZ B LOTE 4-5-6
LOS ANGELES	MZ N3 LOTE 19 SECTOR E
ROSA DE LOS ANGELES	AREQUIPA MZ O LOTE 2-3-4
ALMIRANTE MIGUEL GRAU SEMINARIO	AVENIDA LA PERUANIDAD S/N MZ P LOTE 3
VENEZIA	MZ H LOTE 8 SECTOR E
AMERICA'S HIGH SCHOOL	AVENIDA LOS NARCISOS S/N MZ 53 LOTE 22
SEÑOR DE BELEN	CALLE J MZ P LOTE 15
CRISANTOS	SECTOR D MZ D3 LOTE 5, 18 Y 19
MARIA GORETI	AVENIDA 225 MZ F LOTE 8
CIENTIFICO EL AMAUTA	AVENIDA C MZ IV-IX LOTE 5-24
RAYTO DE SOL	AVENIDA PROLONGACION CUZCO MZ M LOTE 31-1
ECOLOGICO NUEVA IMAGEN EDUCATIVA	AVENIDA VILCASHUAMAN MX LT 9 S/N
JOHN DEWEY	AVENIDA MZ E LOTE 30 SECTOR F
ESCUELA HOGAR	JIRON ECOLOGOS MZ C LOTE 1-6
EL BUEN SAMARITANO	MZ G2 LOTE 26
TRENTO	MZ V LOTE 32,33 SECTOR III
SANTO DOMINGO DE GUZMAN	MZ K1 LOTE 01 Y 16 SECTOR A
EVARISTE GALOIS	JIRON HURIN CUZCO MZ C LOTE 1
PACHACUTEC	SECTOR G BARRIO XV GRUPO RESIDENCIAL 3 MZ G
ADOLFO MIRANDA CASTRO	AVENIDA 42 S/N MZ L1 LOTE 27-5-6-7
5142 VIRGEN DE GUADALUPE	MZ C LOTE 01
ALTERNATIVO TALENTOS	CALLE 6 MZ 23 LOTE 15
MONTE HOREB	AVENIDA BOLIVIA S/N MZ T LOTE 4-5
CORAZON DE SANTA MARIA	SECTOR F BARRIO XII GRG MZ G LOTE 01, 18,19, 20
SANTISIMO SEÑOR CAUTIVO DE AYABACA	MZ E LOTE 14-15
DISCOVERY HIGH SCHOOL	AVENIDA BOLIVIA S/N MZ V LOTE 10-11-12 Y 13
TECNOLOGICO CONSTRUCTORES	AVENIDA CONSTRUCTORES MZ Y LOTE 10-12-13 SECTOR II
ATLAS	AVENIDA WIRACOCCHA F3 MZ N3 LOTE 4 Y 5 SECTOR C
CHARLES DARWIN	MZ A LOTE 20 Y 21
LOS ANGELES DE DIOS	MZ J-4 LOTE 01-02
GOTITAS DE AMOR	MZ Ñ LOTE 19 Y 20
5144 DIVINO CRISTO EN LAS ALTURAS	CALLE LOS PROCERES PARCELA I S/N
BUCKINGHAM SCHOOL	CALLE BETACRUZ 113
LA SAGRADA FAMILIA	SECTOR E-I CALLE 50 MZ E1 LOTE 11 Y 27
5145	MZ L1 LOTE 1 ETAPA I
ESCUELA HOGAR COMUNITARIA REGIONAL	AVENIDA PACHACUTEC Y JR. LOS FAISANES MZ U1 LOTE 9

## Plan Local de Seguridad Ciudadana 2018

SAGRADA FAMILIA	
SCIENTIFIC SCHOOL	MZ M1 LOTE 13-16 SECTOR C3
MARIA MADRE	CALLE 37 S/N MZ Q2 LOTE 21-23 SECTOR E3
PIO SAROBE I	MZ H-23 LOTE 08
SAN LUIS GONZAGA	AVENIDA PACHACUTEC CUADRA 2
5146	MZ U LOTE 01 SECTOR OASIS
BLAISE PASCAL	AVENIDA LOS PINOS MZ C LOTE 12 - 13 SECTOR PACHACUTEC
VIRGEN DE LOS ANGELES	MZ U-1 LOTE 12 - 13 -
JESUCRISTO MI PASTOR	MZ I LOTE 01 Y 02
COPRODELI SANTA MARIA ASUNTA AL CIELO	AVENIDA CONSTRUCTORES MZ C LOTE 1
PEDRO RUIZ GALLO	MZ Z-2 LOTE 16-17
FE Y ALEGRIA 76	GRUPO RESIDENCIAL 5 SECTOR F
LUISA ASTRAIN	PROYECTO CIUDADELA PACHACUTEC SECTOR E
ALFONSO UGARTE	PROYECTO PILOTO PACHACUTEC MZ K1 LOTE 102425 SECTOR B-2
ALFA KID'S	AVENIDA BEGONIAS MZ 40 LOTE 01
5147	AVENIDA LOS TOPOGRAFOS S/N MZ C2 LOTE 1
JACK DAJHERT	GRUPO RESIDENCIAL B4 MZ J1 LOTE 8-22 SECTOR B
ESCRITOR CESAR VALLEJO II	AVENIDA ARQUITECTOS S/N MZ B LOTE 2-3
MATEMATICO HARRY SULLIVAN	MZ B LOTE 4-19
GAMALIEL	MZ A LOTE 4
ANGELES DE SAN PEDRO	MZ Y1 LOTE 21-22
NUEVO AMANECER	MZ W2 LOTE 7-16 SECTOR A
5148 LAS BRISAS DE PACHACUTEC	MZ B LOTE 1
SANTA MARIA SCHOOL	MZ Y LOTE 9-11 AA.HH.
ALBERT EINSTEIN III	MZ U LOTE 15-26-27
AVENTURAS KIDS	CALLE SIRIUS 110-112
SANTISIMO SEÑOR DE LUREN	AVENIDA CHINCHON MZ T LOTE 5
MARIA AUXILIADORA II	MZ E1 LOTE 9-12
SACO OLIVEROS SEDE VENTANILLA	MZ S LOTE 22-26
MIRAMAR	MZ E LOTE 2-5 SECTOR 2 GRUPO G
LATINO AMERICANO	MZ I-2 LOTE 16-18 SECTOR D ZONA GRUPO RESIDENCIAL BARRIO IX

### SECUNDARIA / PUBLICA Y PRIVADA

Nombre de IE	Dirección de IE
3720 NUESTRA SEÑORA DE LA MISERICORDIA	CARRETERA PANAMERICANA NORTE
3089 LOS ANGELES	CALLE PARAISO S/N
5098 KUMAMOTO	AVENIDA CUZCO S/N
5093 ANTONIO RAYMONDI	AVENIDA GONZALES GANOZA I S/N SECTOR IZQUIERDO
MANUEL SEOANE CORRALES	AVENIDA HUAURA S/N MZ G LOTE 5
NUESTRA SEÑORA DE BELEN	AVENIDA IRIS Y CALLE 13 S/N
5090 ANTONIA MORENO DE CACERES	ANTONIO MORENO DE CACERES SECTOR IV
5086 POLITECNICO DE VENTANILLA	AVENIDA NEPTUNO S/N
LICEO NAVAL CAPITAN DE CORBETA MANUEL CLAVERO	AVENIDA MERCURIO S/N
5051 VIRGEN DE FATIMA	AVENIDA PEDRO BELTRAN S/N
SAN ANDRES	AVENIDA LOS GERANIOS S/N MZ G LOTE 6
RAMON SUAREZ SAURI	AVENIDA ANDRES AVELINO CACERES S/N MZ C-4 LOTE 15

Plan Local de Seguridad Ciudadana 2018

AVHALDIM	CALLE 22 S/N MZ 69 LOTE 12-13-14
VIRGEN DE LA ASUNCION	AVENIDA PEDRO BELTRAN CALLE S/N MZ 21 LOTE 19
ALMIRANTE MIGUEL GRAU	INTERSECCION AV. VENUS CON AV. NEPTUNO S/N
FE Y ALEGRIA 33	AVENIDA CUZCO S/N
ANTONIO RAIMONDI DELL' ACQUA	AVENIDA PEDRO BELTRAN MZ 21 LOTE 18
SOPHIANO COLLEGE	CALLE 11 S/N MZ C-4 LOTE 1-2-11
SAN JUAN	AVENIDA TRUJILLO S/N MZ I13 LOTE 2-3-4-5
MARCELINO CHAMPAGNAT	MZ O LOTE 25,26,27 SECTOR II
SAN AGUSTIN	MZ J LOTE 15 SECTOR III
VILLA LOS REYES	CALLE 25 S/N
SAN PEDRO NOLASCO	A LA PLAYA MZ V3 LOTE 16
B.FREDERIC SKINNER	AVENIDA TOMAS FARFAN MZ E-1 LOTE 11 SECTOR I
ROBERTO CLEMENTE MARKHAN	MZ P-5 LOTE 2-3 ETAPA I
CIRO ALEGRIA	AVENIDA TRUJILLO MZ I13 LOTE LT
TERESA GONZALES DE FANNING	CALLE ANDROMEDA 129
FE Y ALEGRIA 43	AVENIDA LOS CEREZOS S/N
FE Y ALEGRIA 29	AVENIDA PRINCIPAL AMPLIACION A S/N
SEÑOR DE LOS MILAGROS	AVENIDA LOS GERANIOS S/N MZ 6 LOTE 2
ISAAC NEWTON E.I.R.L.	MZ O LOTE 19 SECTOR II IZQUIERDO
LUIS PASTEUR	AVENIDA AYACUCHO S/N MZ E-1 LOTE 17-18
MARIA AUXILIADORA	AVENIDA TACNA S/N MZ K3 LOTE 8
CRISTO SALVADOR E.I.R.L.	CALLE 25 S/N MZ A-1 LOTE 9
5151 SAN JUAN BOSCO	CALLE LAS FRESAS S/N MZ M LOTE 1
SAN VICENTE DE PAUL	AVENIDA CUZCO S/N MZ E-18 LOTE 1
SAN JUDAS TADEO PATRON DE LOS NIÑOS	MZ W3 LOTE 10
MAHANAIM	PROLONGACION GONZALES GANOZA MZ M LOTE 4 4
5122 JOSE ANDRES RAZURI ESTEVEZ	JIRON LOS ECOLOGOS MZ D LOTE 02 SECTOR EQUIPAMIENTO
5088 HEROES DEL PACIFICO	AVENIDA B S/N SECTOR II
5124 LIBERTADOR SIMON BOLIVAR	AVENIDA CABO BLANCO S/N
ALBERT EINSTEIN II	MZ J11 LOTE 5-8 SECTOR II
COPRODELI SAN JUAN MACIAS	MZ H2 LOTE 2 SECTOR C
5127 MARTIR JOSE OLAYA	JIRON LOS ARBOLITOS CON ESQUINA JIRON LOS NARDOS MZ G
5130 PACHACUTEC	MZ L-M-N SECTOR A
COPRODELI SAN FRANCISCO SOLANO	MZ J2 SECTOR E
5128 SAGRADO CORAZON DE MARIA	MZ M-1 LOTE 02 SECTOR E
HEROES DEL PACIFICO	AVENIDA LA PLAYA S/N MZ I LOTE 1 ETAPA 4
5130-3 VICTOR RAUL HAYA DE LA TORRE	AVENIDA 11 DE AGOSTO S/N
5121 PEDRO PLANAS SILVA	JIRON LAS AGUILAR S/N MZ M LOTE F-2 ETAPA I
5123 FRANCISCO BOLOGNESI CERVANTES	AVENIDA ARQUITECTOS S/N
SOL NACIENTE	YOSHIYAMA MZ L LOTE 1-12 SECTOR E
5138	AVENIDA JOSE DE SAN MARTIN MZ M-3 LOTE 09
5137	AVENIDA C AMPLIACION B CALLE 39 VENTANILLA ALTA S/N
ALFA	CALLE 17 272
SAN ANTONIO DE PADUA	CALLE UNO S/N MZ B LOTE 4-5-14 SECTOR III
COLEGIO FRANCES DIVINO MAESTRO	CALLE ESCORPION URB ALMIRANTE MIGUEL GRAU 440
MARCELINO CHAMPAGNAT DE PACHACUTEC	AVENIDA WIRACUCHA SECTOR C GRUPO C-2 MZ F LOTE 13-14
TRILCE VENTANILLA-TRENTO	AVENIDA LAS BEGONIAS MZ 33 LOTE 15
DE JESUS	CALLE REGULUS URB. ALMIRANTE MIGUEL GRAU 111



**Plan Local de Seguridad Ciudadana 2018**

4021	AVENIDA BIERZO S/N
ROSARIO DE SANTA MARIA	CALLE COLOMBIA S/N MZ S LOTE 21-23
5117 JORGE PORTOCARRERO REBAZA	SECTOR E BARRIO XI COOP KAWACHI MZ M
ELIM	AVENIDA TRUJILLO S/N MZ G-3 LOTE 2
5125 CASUARINAS	JIRON LAS VIOLETAS S/N MZ A LOTE 1
COPRODELI SAN MARTIN	MZ Q2 LOTE 1 SECTOR B
GUIA DIVINA	MZ H-2 LOTE 22-23 SECTOR I
5141 DIVINO MAESTRO	AVENIDA BOLIVIA S/N MZ K2 LOTE 04
CONSORCIO EDUCATIVO FK	CALLE 5 MZ 23 LOTE 29-30
FE Y ALEGRIA 59	CALLE NICARAGUA S/N MZ G1 LOTE 1A
AMERICA'S HIGH SCHOOL I	CALLE 16 MZ 52 LOTE 6
TRENTO	MZ V LOTE 32,33 SECTOR III
EVARISTE GALOIS	JIRON HURIN CUZCO MZ C LOTE 1
ARTURO PADILLA ESPINOZA	AVENIDA REVOLUCION 2494 MZ I LOTE 15
5142 VIRGEN DE GUADALUPE	MZ C LOTE 01
AMERICAN SCHOOL	AVENIDA VILCASHUAMAN MZ K LOTE 14 SECTOR IV
HEROES DEL CENEP	CALLE RIO REQUE S/N MZ T LOTE 17-18
CORAZON DE SANTA MARIA	SECTOR F BARRIO XII GRG MZ G LOTE 01, 18,19, 20
NUESTRA SRA. DE GUADALUPE DE PACHACUTEC	AVENIDA 200 MILLAS MZ B SECTOR F
ROSA DE AMERICA	CALLE 21 MZ A LOTE 2-6-7-8 SECTOR II
UNION Y PORVENIR	AVENIDA LOS PINOS MZ M LOTE 5-6-7-8-9
INMACULADA CONCEPCION DE LA SANTISIMA VIRGEN DEL ROSARIO	MZ H LOTE 1-2-3
ALTERNATIVO TALENTOS	CALLE 6 MZ 23 LOTE 15
ESCUELA HOGAR COMUNITARIA REGIONAL SAGRADA FAMILIA	AVENIDA PACHACUTEC Y JR. LOS FAISANES MZ U1 LOTE 9
LUISA ASTRAIN	PROYECTO CIUDADELA PACHACUTEC SECTOR E
LOS ANGELES DE DIOS	MZ J-4 LOTE 01-02
COPRODELI SANTA MARIA ASUNTA AL CIELO	AVENIDA CONSTRUCTORES MZ C LOTE 1
SANTA MARIA DE PACHACUTEC	MZ Y-1 LOTE 2-3-4-5 SECTOR B
JUVENTUD UGARTINA	PROYECTO PILOTO PACHACUTEC MZ K1 LOTE 3-4 SECTOR B-2
APOSTOL SANTIAGO	MZ Z LOTE 9-10-19 SECTOR A
PRINCIPE DE ASTURIAS	CALLE 16 MZ 55 LOTE 12
GUADALUPE NUEVA GENERACION	MZ C LOTE 2
JACK DAJHERT	GRUPO RESIDENCIAL B4 MZ J1 LOTE 8-22 SECTOR B
PRINCIPE DE ASTURIAS DE PACHACUTEC	AVENIDA LOS QUIMICOS S/N MZ C LOTE 4-5
DISCOVERY HIGH SCHOOL	AVENIDA BOLIVIA S/N MZ V LOTE 10-11-12 Y 13
5077 JOSE FAUSTINO SANCHEZ CARRION	CALLE 3 KM 37 ZONA 1
5149	MZ G LOTE 1 SECTOR RESIDENCIAL 3 BARRIO XIII
5150	MZ Q LOTE 1 SECTOR CERRO CACHITO
JEAN PIAGET	AVENIDA JOSE CANALES MZ C LOTE 8
ESCUELA HOGAR	JIRON ECOLOGOS MZ C LOTE 1-6
5135 LA SALLE	AVENIDA VILLA MZ A-1 LOTE 1
TECNOLOGICO CONSTRUCTORES	AVENIDA CONSTRUCTORES MZ Y LOTE 10-12-13 SECTOR II
MATEMATICO BILINGÜE HARRY SULLIVAN	AVENIDA SANTA ROSA MZ A2 LOTE 1
FE Y ALEGRIA 76	GRUPO RESIDENCIAL 5 SECTOR F
5094 NACIONES UNIDAS	AVENIDA PERU ALTURA KM 37.5
5148 LAS BRISAS DE PACHACUTEC	MZ B LOTE 1
SACO OLIVEROS SEDE VENTANILLA	MZ S LOTE 22-26

### EDUCACIÓN BÁSICA ALTERNATIVA

Nombre de IE	Dirección de IE
CEBA - MANUEL SEOANE CORRALES	AVENIDA HUAURA S/N MZ G LOTE 5
CEBA - MANUEL SEOANE CORRALES	AVENIDA HUAURA S/N MZ G LOTE 5
CEBA - NUESTRA SEÑORA DE BELEN	AVENIDA IRIS Y CALLE 13 S/N
CEBA - NUESTRA SEÑORA DE BELEN	AVENIDA IRIS Y CALLE 13 S/N
CEBA - NUESTRA SEÑORA DE GUADALUPE	AVENIDA BEGONIAS MZ 24 LOTE 5-B
CEBA - ALBERT EINSTEIN	MZ J11 LOTE 5-8 SECTOR II
CEBA - DEL IPEC	AVENIDA PEDRO BELTRAN 587
CEBA - SAN JERONIMO	CALLE 6 MZ 21 LOTE 3
CEBA - VIRGEN DEL ROSARIO	MZ H LOTE 1-2-3
CEBA - AURELIO BALDOR	MZ I LOTE 3-4

### EDUCACION ESPECIAL

Nombre de IE	Dirección de IE
HELEN KELLER	AVENIDA F - GRUPO D-1 MZ Z-1 SECTOR D
CEBE DIVINO MILAGRO	AVENIDA LOS GERANIOS
SAGRADO CORAZON DE JESUS	AVENIDA TRUJILLO MZ J-17 LOTE 2
HELEN KELLER	AVENIDA F - GRUPO D-1 MZ Z-1 SECTOR D
CEBE DIVINO MILAGRO	AVENIDA LOS GERANIOS
SAGRADO CORAZON DE JESUS	AVENIDA TRUJILLO MZ J-17 LOTE 2

### CETPROS

Nombre de IE	Dirección de IE
SAN LUIS GONZAGA	JIRON PACHACUTEC S/N
VENTANILLA	AVENIDA LOS GERANIOS S/N
FE Y ALEGRIA 43 LA SALLE	AVENIDA LOS CEREZOS S/N
SAN PABLO DE LA CRUZ	CALLE ENTRE CALLE 7 Y 8 II SECTOR ANGAMOS S/N
NUEVO PACHACUTEC	PARCELA E
CETPRO PROMAE - IPECU	AVENIDA PEDRO BELTRAN - CALLE 17 587
HELEN CURTIS	MZ E LOTE 6
CESCA	MZ C-8 LOTE 20
AMERICANO	CALLE UNO 1 MZ V4 LOTE 14-12

### G. RED DE SALUD VENTANILLA


Todos los establecimientos de salud del Distrito de Ventanilla según su categoría cuentan con la infraestructura para la atención de los usuarios, como son: Consultorio de medicina, enfermería, obstetricia, farmacia, admisión, laboratorio, nutrición, psicología, entre otros.

- **REPRESENTANTE DE LA RED DE SALUD DE VENTANILLA**

**Nombre y Apellidos:** Lic. Jorge Huaytalla Pablo

**Teléfono:** 943260741

**Correo Electrónico:** [Jorge-hp@hotmail.com](mailto:Jorge-hp@hotmail.com)

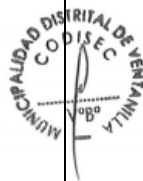


Plan Local de Seguridad Ciudadana 2018

**PRESIDENTE DE LA RED DE SALUD DE VENTANILLA:**

**Nombre y Apellidos: Dario Luna Narciso Luna Del Carpio**

**Teléfono: 939734209**



NOMBRES	UBICACIÓN	DIRECCIÓN	EMAILS	CANTIDAD DE PROFESIONALES DE LA SALUD EN EL E.S.
	<b>MICRORED DE SALUD "PACHACUTEC"</b>			
<b>DR. GERMAN VICTOR ARAGONEZ ALMONACID</b>	<b>C.S. MATERNO INFANTIL PACHACUTEC PERU-COREA (Base de Microred)</b>	<b>PROYECTO CIUDAD PACHACUTEC</b>	<a href="mailto:aragonezger@yahoo.es">aragonezger@yahoo.es</a>	72
DR. GERMAN ARAGONEZ ALMONACID	C.S. 03 DE FEBRERO	<b>Mz. V, sector B2, Pachacutec</b>		40
DR. OSCAR VICTOR SILVA DOMINGUEZ	P.S. BAHIA BLANCA	PROYECTO CIUDAD PACHACUTEC	<a href="mailto:ovsd@hotmail.com">ovsd@hotmail.com</a>	28
DR. GERMAN ARAGONEZ ALMONACID (e)	C.S. SANTA ROSA DE PACHACUTEC	AA.HH. SANTA ROSA DE PACHACUTEC S/N		12
DRA. IRIS YASMINE PANDO HORNA	P.S. CIUDAD PACHACUTEC	COOP. LA UNION – AA.HH. CIUDAD PACHACUTEC S/N	<a href="mailto:draypando@hotmail.com">draypando@hotmail.com</a>	18
	<b>MICRORED DE SALUD "ANGAMOS"</b>			
<b>DR. DARIO NARCISO LUNA DEL CARPIO</b>	<b>P.S. ANGAMOS (Base de Microred)</b>	AV. B s/n CON INTERSECCION DE LA CALLE 8, 2do. SECTOR, AA.HH. ANGAMOS	<a href="mailto:dario_luna@hotmail.com">dario_luna@hotmail.com</a>	21
DRA. PILAR MONICA RAMIREZ MAIZONDO	P.S. HIJOS DEL ALMIRANTE GRAU	MZ. 7 AA.HH. HIJOS DEL ALMIRANTE MIGUEL GRAU	<a href="mailto:camypili@gmail.com">camypili@gmail.com</a>	14
DR. DARIO LUNA DEL CARPIO€	P.S. DEFENSORES DE LA PATRIA	AA.HH. DEFENSORES DE LA PATRIA S/N		14
DRA. MARIELLA SOFIA ROMERO RODRIGUEZ	P.S. VENTANILLA ALTA	AV. CENTRAL S/N (ALT. LOCAL COMUNAL) AA.HH. V. ALTA	<a href="mailto:mariella0706@hotmail.com">mariella0706@hotmail.com</a>	30
	<b>MICRORED DE SALUD "VILLA LOS REYES"</b>			
<b>DR. MIGUEL ANGEL SOTA CLEMENTE</b>	<b>C.S. "VILLA LOS REYES" (Base de Microred)</b>	<b>AA.HH. LUIS FELIPE DE LAS CASAS KM. 39 PANAM. NORTE</b>	<a href="mailto:miguelangel_sota@hotmail.com">miguelangel_sota@hotmail.com</a>	46
DRA. NADESHA DEL PILAR PUEMAPE VALLEJOS	C.S. "Luis Felipe de las Casas"	MZ. N-1 SC. ADELANTE (KM. 37.5 PAN. NOR) AA.HH. V. DE LOS REYES	<a href="mailto:nadeshapv@hotmail.com">nadeshapv@hotmail.com</a>	22
DR. JHONY PUERTA RAMOS	P.S. "Mi Perú"	AV. HUAURA S/N – AA.HH. MI PERU	<a href="mailto:jhopura@hotmail.com">jhopura@hotmail.com</a>	41
	<b>MICRORED DE SALUD "MARQUEZ"</b>			
<b>DR. JUAN CARLOS MARIN DE LA CRUZ</b>	<b>C.S. MARQUEZ (Base de Micro Red)</b>	<b>AV. LOS ALAMOS S/N – MARQUEZ</b>	<a href="mailto:juafrontier@hotmail.com">juafrontier@hotmail.com</a>	57
DRA. FLOR DE MARIA CEDRON GUTIERREZ	C.S. VENTANILLA BAJA	PARQUE COMERCIAL AA.HH. V.R. HAYA DE LA TORRE	<a href="mailto:floppycg2@hotmail.com">floppycg2@hotmail.com</a>	10
DRA. JANET JACKELINE PICOY SALGADO	P.S. VENTANILLA ESTE	PRIMERA ETAPA AA.HH. PARQUE PORCINO	<a href="mailto:jajapisa@hotmail.com">jajapisa@hotmail.com</a>	15

**H. CENTRO DE EMERGENCIA MUJER**

- **Representante del CEM “Ventanilla”**

Nombre y Apellidos: Lic. Zonia Brígida Cano Sánchez  
Cargo: Responsable Área de Prevención y Promoción  
Teléfono: 969764395  
Correo Electrónico: [zcano238@hotmail.com](mailto:zcano238@hotmail.com)

**Coordinadora del CEM VENTANILLA: Lic. Liz Ildefonso Isidro.**  
Teléfono: RPC CEM 994840257  
Correo Electrónico: liz22\_64@hotmail.com

**I. COMUNIDAD ORGANIZADA**

- **COORDINADORA DISTRITAL DE JUNTAS VECINALES DE SEGURIDAD CIUDADANA**

Sra. Dionicia Valentina Cuella De Orcada


- **COORDINADOR REGIONAL DE LAS JUNTAS VECINALES DE LA PNP**

Sr. Isabel Ruiz Flores

**Teléfono:** 964974864

**J.- RECURSOS FINANCIEROS**

Los recursos para el cumplimiento de las acciones previstas en el presente Plan Local del Comité Distrital de Seguridad Ciudadana son los que se han previsto de acuerdo a las actividades proyectadas a realizar en el Plan Operativo Institucional del presente año y de acuerdo a los recursos asignados en el programa presupuestal 0030 “Reducción de los delitos y faltas que afectan a la Seguridad Ciudadana” para el cumplimiento de los productos Patrullaje por Sector, y Comunidad organizada a favor de la Seguridad Ciudadana.



## IV. PROGRAMACION DE ACTIVIDADES

**FORMULACIÓN DEL PLAN LOCAL DE SEGURIDAD CIUDADANA DEL DISTRITO DE VENTANILLA- 2018****ACTIVIDADES PLAN LOCAL DE SEGURIDAD CIUDADANA 2018**

N°	ACTIVIDADES DEL PLSC- 2018	UNIDAD DE MEDIDA	META ANUAL	METAS TRIMESTRALES				RESPONSABLE
				1	2	3	4	
1	PRESENTACIÓN Y ACTUALIZACIÓN DEL PLAN LOCAL DE SEGURIDAD CIUDADANA (PLSC) DEL AÑO 2018, ARTICULADO AL PROGRAMA PRESUPUESTAL (PP) 0030	PRESENTACION	1	1	0	0	0	MDV-CODISEC
		ACTUALIZACION	1	1	0	0	0	
2	EJECUCION DEL PATRULLAJE INTEGRADO POR SECTOR 2018	PLAN	1	0	1	0	0	COMISARIOS - GSC-SGS
		N° PATRULLAJE	1440	360	360	360	360	
3	DESARROLLAR PROGRAMA DE PREVENCIÓN FRENTE A LA INSEGURIDAD CIUDADANA EN COORDINACION CON LA PNP	PLAN	1	0	1	0	0	MDV-COMISARIOS PNP
		EJECUCION	12	3	3	3	3	
4	EJECUTAR PLAN DE RECUPERACION DE ESPACIOS PUBLICO, GARANTIZANDO SU MANTENIMIENTO	PLAN	1	0	1	0	0	MDV-GSC
		EJECUCION	1	0	0	0	1	
5	ASISTENCIA A LA CAPACITACIÓN SOBRE LA FORMULACIÓN, FINANCIAMIENTO, Y EJECUCIÓN DEL PLSC	PERSONA	4	2	0	2	0	MDV-GSC-GERENTE DE PRESUPUESTO
6	SESIONES ORDINARIAS DEL CODISEC	SESION	12	3	3	3	3	MDV-CODISEC



Plan Local de Seguridad Ciudadana 2018


7	EVALUACION DE LOS INTEGRANTES DEL CODISEC	EVALUACION	4	1	1	1	1	MDV-CODISEC
8	EJECUTAR CONSULTA PÚBLICA DE LA SEGURIDAD CIUDADANA DE SU LOCALIDAD	CONSULTA	4	1	1	1	1	MDV-CODISEC
9	PUBLICACION EN LA PAGINA WEB DE LA MUNICIPALIDAD : PLAN LOCAL DE SEGURIDAD CIUDADANA, ACUERDOS DE LAS SESIONES ORDINARIAS, EVALUACIÓN DE LOS INTEGRANTES DEL CODISEC, DIRECTORIO DE SEGURIDAD CIUDADANA, ETC	PLAN Y DIRECTORIO	2	2	0	0	0	MDV-SECRETARIO TECNICO DEL CODISEC
		SESIONES	12	3	3	3	3	
		EVALUACION	4	1	1	1	1	
10	EJECUTAR PROGRAMA DE CAPACITACIÓN A LA COMUNIDAD EN TEMAS DE SEGURIDAD CIUDADANA	PERSONA CAPACITADA	8900	2000	2300	2300	2300	MDV CODISEC
11	FORTALECIMIENTO DEL OBSERVATORIO DE SEGURIDAD CIUDADANA	INFORME	2	0	1	0	1	MDV-SGAI
12	EJECUTAR PATRULLAJE MUNICIPAL POR SECTOR - SERENAZGO	N° PATRULLAJE	14600	3600	3640	3680	3680	MDV-SGS



**ANEXOS:**

1. Resoluciones Directorales N° 25, 26y 27 –REGPOL CALLAO/JEM-UNIPLA de fecha 20 de Octubre del 2017, donde se delimita el área territorial a nivel policial para las competencias de las Comisarias PNP de Ventanilla, Villa Los Reyes y Pachacutec.

**FECHA DE APROBACION: 21 DE MARZO 2018**



Omar Marcos Arteaga  
Presidente del CODISEC



Gral. PNP © Luis Enrique Valencia Hirano  
Secretario Técnico

Ministerio del Interior	Policía Nacional del Perú	Región Policial Callao	DIVOPUS 3 Ventanilla
-------------------------	---------------------------	------------------------	----------------------

"AÑO DEL DIÁLOGO Y LA RECONCILIACIÓN NACIONAL"

RECIBIDO  
13 FEB 2018  
16:07

Ventanilla, 08 de Febrero del 2018.

MUNICIPALIDAD DISTRITAL DE VENTANILLA  
SUB GERENCIA DE ATENCION AL VECINO Y REGISTRO  
OC: 06843  
12 FEB. 2018  
RECIBIDO  
HORA 11:22 FIRMA [Firma]

OFICIO N° 17-2018-REGPOL-CALLAO -/DIVOPUS.3-AO.

SEÑOR : GENERAL PNP ©  
LUIS ENRIQUE VALENCIA HIRANO  
GERENTE DE SEGURIDAD CIUDADANA.

ASUNTO : Información solicitada por motivo que se indica- REMITE.-

REF. : OFICIO N° 001-2018-MDV-GSC

Tengo el agrado de dirigirme al despacho de su digno cargo, con la finalidad de remitir adjunto al presente, copias de las Resoluciones Directorales sobre las nuevas delimitaciones de las Comisarías PNP de Ventanilla, Pachacutec y Villa los Reyes, conforme a lo solicitado por su despacho con el documento de la referencia..

Es propicia la oportunidad para expresarle los sentimientos de mi consideración y deferente estima personal.


Dios guarde Ud.

LAPL/jrg




OA-200630  
LUIS ALBERTO PAREDES LAZO  
CORONEL PNP.  
JEFE DIVOPUS-3-VENTANILLA

RECTIFICACIÓN DEL ÁREA  
TERRITORIAL DONDE EJERCE  
COMPETENCIA LA COMISARÍA PNP  
VENTANILLA PERTENECIENTE A LA  
REGIÓN POLICIAL CALLAO. -----

  
OA - 207857  
WILLIAM C. ESPINOZA VIVANCO  
CORONEL PNP  
SECRETARIO REGION POLICIAL CALLAO



  
OA - 170215  
JOSÉ A. FIGUEROA GONZALES  
GENERAL PNP  
JEFE REGION POLICIAL CALLAO

## Resolución Directoral

**N° 025 - 2017 - REGPOL CALLAO / SEC - UNIPAP.**

Callao, 20 de octubre de 2017.



**VISTO**, el Informe N° 050-2017-REGPOL CALLAO/EM-UNIPLA, donde el Jefe de Planeamiento Administrativo del Estado Mayor de la REGPOL Callao, en atención a los fundamentos expuestos por el Comisario PNP de Ventanilla, da a conocer las dificultades presentadas en relación a la delimitación del área geográfica donde ejerce competencia policial la referida Comisaría PNP, solicitando la rectificación en el extremo **Noroeste (límite que se proyecta hacia la Playa Costa Azul)** que limita en con la Com. PNP Pachacútec.

### CONSIDERANDO:



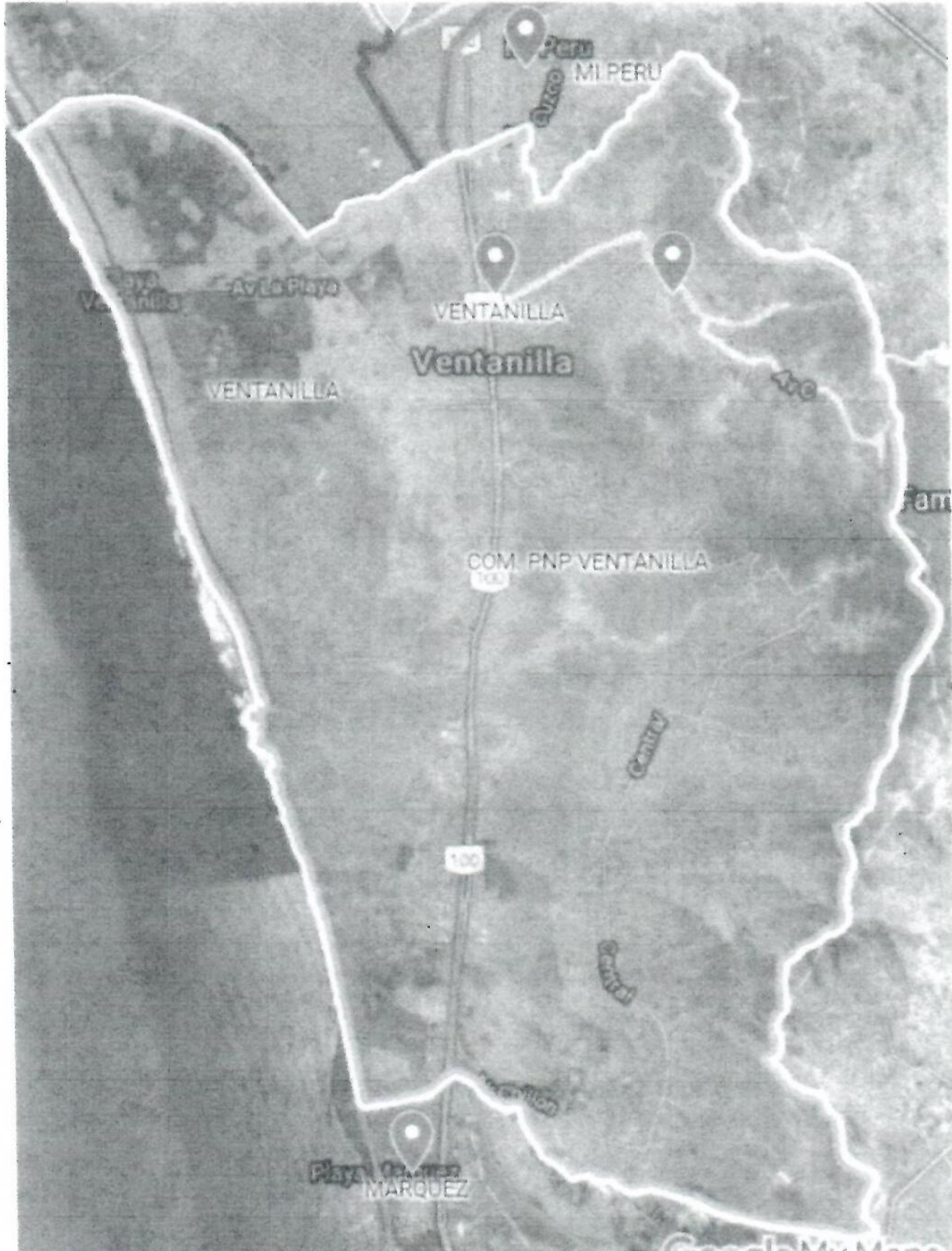
Que, el artículo 67° numeral 1 sobre la delegación de competencia y del Artículo 74° numeral 2 y 3, sobre desconcentración de la Ley N° 27444 – Ley del Procedimiento Administrativo General, que permite a las entidades del Estado, delegar el ejercicio de competencias a sus órganos jerárquicamente dependientes cuando existan circunstancias de índole técnico, social o territorial que lo hagan conveniente, a efectos de emitir resoluciones.

Que, de acuerdo a lo señalado en el artículo 1° de la Resolución Directoral N° 934 – 2009 – DIRGEN / EMG., del 23AGO2009; donde el Director General de la Policía Nacional del Perú, delega facultades al Jefe de Región expedir Resoluciones Directorales de carácter administrativo, relacionados a la delimitación del ámbito jurisprudencial de las Subunidades, del mismo modo y en concordancia del artículo 71° del Decreto Supremo N.º 011-2014-IN, que aprueba el Reglamento de la Ley N.º 27933, Ley del Sistema Nacional de Seguridad Ciudadana, que establece la adecuación de la circunscripción de las Comisarias PNP al ámbito de jurisdicción de las Municipalidades.

Que, en atención a las normas legales precitados en el párrafo precedente, se emitió la **Resolución Directoral N° 017-2017-REGPOL CALLAO/JEM-UNIPLA**, del 06 de febrero de 2017, delimitando el área territorial donde ejerce competencia policial la




COM. PNP VENTANILLA




[https://www.google.com/maps/d/viewer?mid=1Hup32nLsbf9EZin2p-VTGej\\_OKU&ll=-11.902625353804835%2C-77.10121995059501&z=13](https://www.google.com/maps/d/viewer?mid=1Hup32nLsbf9EZin2p-VTGej_OKU&ll=-11.902625353804835%2C-77.10121995059501&z=13)

RECTIFICACIÓN DEL ÁREA  
TERRITORIAL DONDE EJERCE  
COMPETENCIA LA COMISARÍA PNP  
PACHACUTEC PERTENECIENTE A LA  
REGIÓN POLICIAL CALLAO. -----

  
OA - 207857  
WILLIAM C. ESPINOZA VIVANCO  
CORONEL PNP  
SECRETARIO REGION POLICIAL CALLAO



  
OA - 170215  
JOSÉ A. FIGUEROA GONZALES  
GENERAL PNP  
JEFE REGION POLICIAL CALLAO

## Resolución Directoral

**N° 026 - 2017 - REGPOL CALLAO / SEC - UNIPAP.**

Callao, 20 de octubre de 2017.

**VISTO**, el Informe 0113 – 2017 - REGPOL CALLAO/DIVTER -03-CVLR-J, del 19 de julio de 2017, suscrito por el Cmdt. PNP Víctor Manuel BOZA CACHAY y el Mayor PNP Jack Renzo GODOY GONZALES, Comisarios PNP de Pachacútec y Villa los Reyes respectivamente, los mismo que después de haberse reunido con los dirigentes de los principales AA. HH limitantes a ambas comisarias, acordaron solicitar la rectificación del área donde éstas ejercen competencia policial.

### CONSIDERANDO:


Que, el artículo 67° numeral 1 sobre la delegación de competencia y del Artículo 74° numeral 2 y 3, sobre desconcentración de la Ley N° 27444 – Ley del Procedimiento Administrativo General, que permite a las entidades del Estado, delegar el ejercicio de competencias a sus órganos jerárquicamente dependientes cuando existan circunstancias de índole técnico, social o territorial que lo hagan conveniente, a efectos de emitir resoluciones.

Que, de acuerdo a lo señalado en el artículo 1° de la Resolución Directoral N° 934 – 2009 – DIRGEN / EMG., del 23AGO2009; donde el Director General de la Policía Nacional del Perú, delega facultades al Jefe de Región expedir Resoluciones Directorales de carácter administrativo, relacionados a la delimitación del ámbito jurisprudencial de las Subunidades, del mismo modo y en concordancia del artículo 71° del Decreto Supremo N.º 011-2014-IN, que aprueba el Reglamento de la Ley N.º 27933, Ley del Sistema Nacional de Seguridad Ciudadana, que establece la adecuación de la circunscripción de las Comisarias PNP al ámbito de jurisdicción de las Municipalidades.


Que, en atención a las normas legales precitados en el párrafo precedente, se emitió la Resolución Directoral N° 019 – 2017 - REGPOL CALLAO/JEM - UNIPLA, del 06 de febrero de 2017, delimitando el área territorial donde ejerce competencia policial la Comisaría PNP Pachacútec, significando que después de su publicación y adecuación de




COM. PNP. PACHACUTEC



RECTIFICACIÓN DEL ÁREA  
TERRITORIAL DONDE EJERCE  
COMPETENCIA LA COMISARÍA PNP  
VILLA LOS REYES PERTENECIENTE  
A LA REGIÓN POLICIAL CALLAO. -----

  
OA - 207857  
WILLIAM C. ESPINOZA VIVANCO  
CORONEL PNP  
SECRETARIO REGION POLICIAL CALLAO



  
OA - 170215  
JOSÉ A. FIGUEROA GONZALES  
GENERAL PNP  
JEFE REGION POLICIAL CALLAO

## Resolución Directoral

**N° 027 - 2017 - REGPOL CALLAO / SEC - UNIPAP.**

Callao, 20 de octubre de 2017.

**VISTO**, el Informe 0113 - 2017 - REGPOL CALLAO/DIVTER -03-CVLR-J, del 19 de julio de 2017, suscrito por el Cmdt. PNP Víctor Manuel BOZA CACHAY y el Mayor PNP Jack Renzo GODOY GONZALES, Comisarios PNP de Pachacútec y Villa los Reyes respectivamente, los mismo que después de haberse reunido con los dirigentes de los principales AA. HH limitantes a ambas comisarias, acordaron solicitar la rectificación del área donde éstas ejercen competencia policial.

### CONSIDERANDO:

Que, el artículo 67° numeral 1 sobre la delegación de competencia y del Artículo 74° numeral 2 y 3, sobre desconcentración de la Ley N° 27444 - Ley del Procedimiento Administrativo General, que permite a las entidades del Estado, delegar el ejercicio de competencias a sus órganos jerárquicamente dependientes cuando existan circunstancias de índole técnico, social o territorial que lo hagan conveniente, a efectos de emitir resoluciones.

Que, de acuerdo a lo señalado en el artículo 1° de la Resolución Directoral N° 934 - 2009 - DIRGEN / EMG., del 23AGO2009; donde el Director General de la Policía Nacional del Perú, delega facultades al Jefe de Región expedir Resoluciones Directorales de carácter administrativo, relacionados a la delimitación del ámbito jurisprudencial de las Subunidades, del mismo modo y en concordancia del artículo 71° del Decreto Supremo N.º 011-2014-IN, que aprueba el Reglamento de la Ley N.º 27933, Ley del Sistema Nacional de Seguridad Ciudadana, que establece la adecuación de la circunscripción de las Comisarias PNP al ámbito de jurisdicción de las Municipalidades.

Que, en atención a las normas legales precitados en el párrafo precedente, se emitió la **Resolución Directoral N° 018 - 2017 - REGPOL CALLAO/JEM - UNIPLA**, del **06 de febrero de 2017**, delimitando el área territorial donde ejerce competencia policial la Comisaría PNP Villa los Reyes, significando que después de su publicación y adecuación





COM. PNP. VILLA LOS REYES

